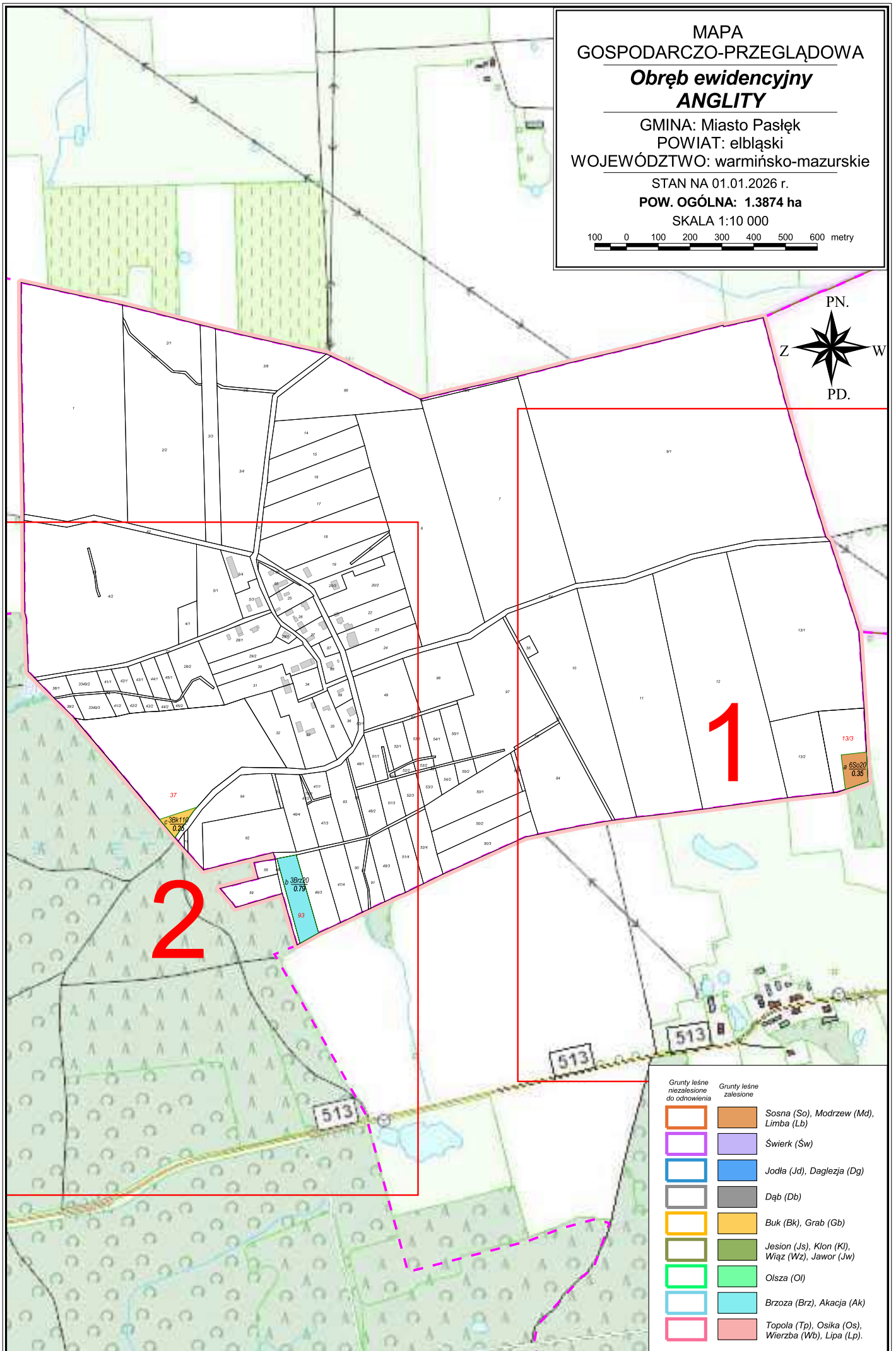
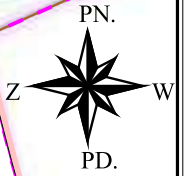


MAPA
GOSPODARCZO-PRZEGLĄDOWA
**Obręb ewidencyjny
ANGLITY**

GMINA: Miasto Pastęk
POWIAT: elbląski
WOJEWÓDZTWO: warmińsko-mazurskie
STAN NA 01.01.2026 r.
POW. OGÓLNA: 1.3874 ha
SKALA 1:10 000

100 0 100 200 300 400 500 600 metry

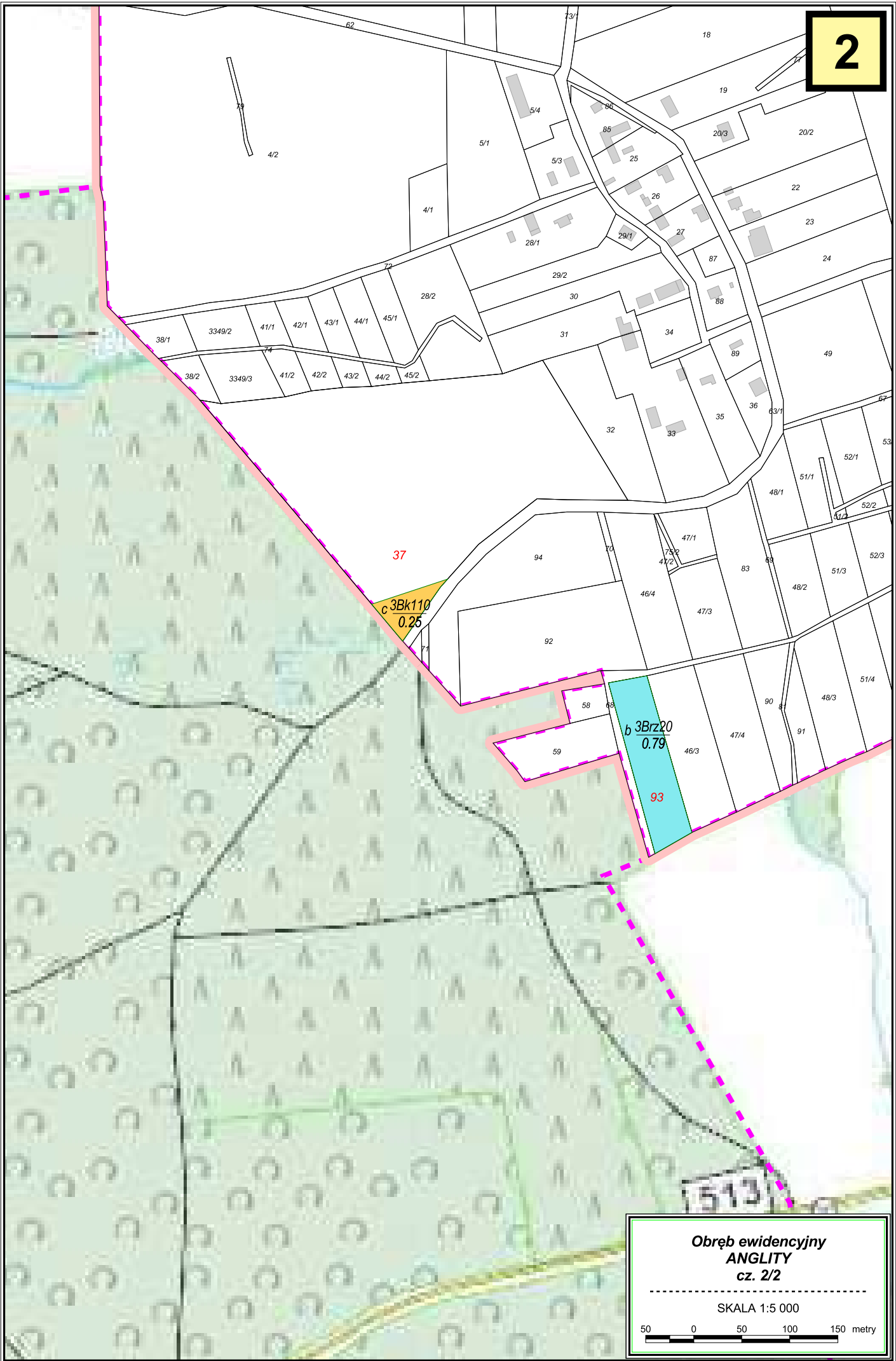




Obręb ewidencyjny
ANGLITY
cz. 1/2

SKALA 1:5 000

50 0 50 100 150 metry



Obręb ewidencyjny
ANGLITY
cz. 2/2

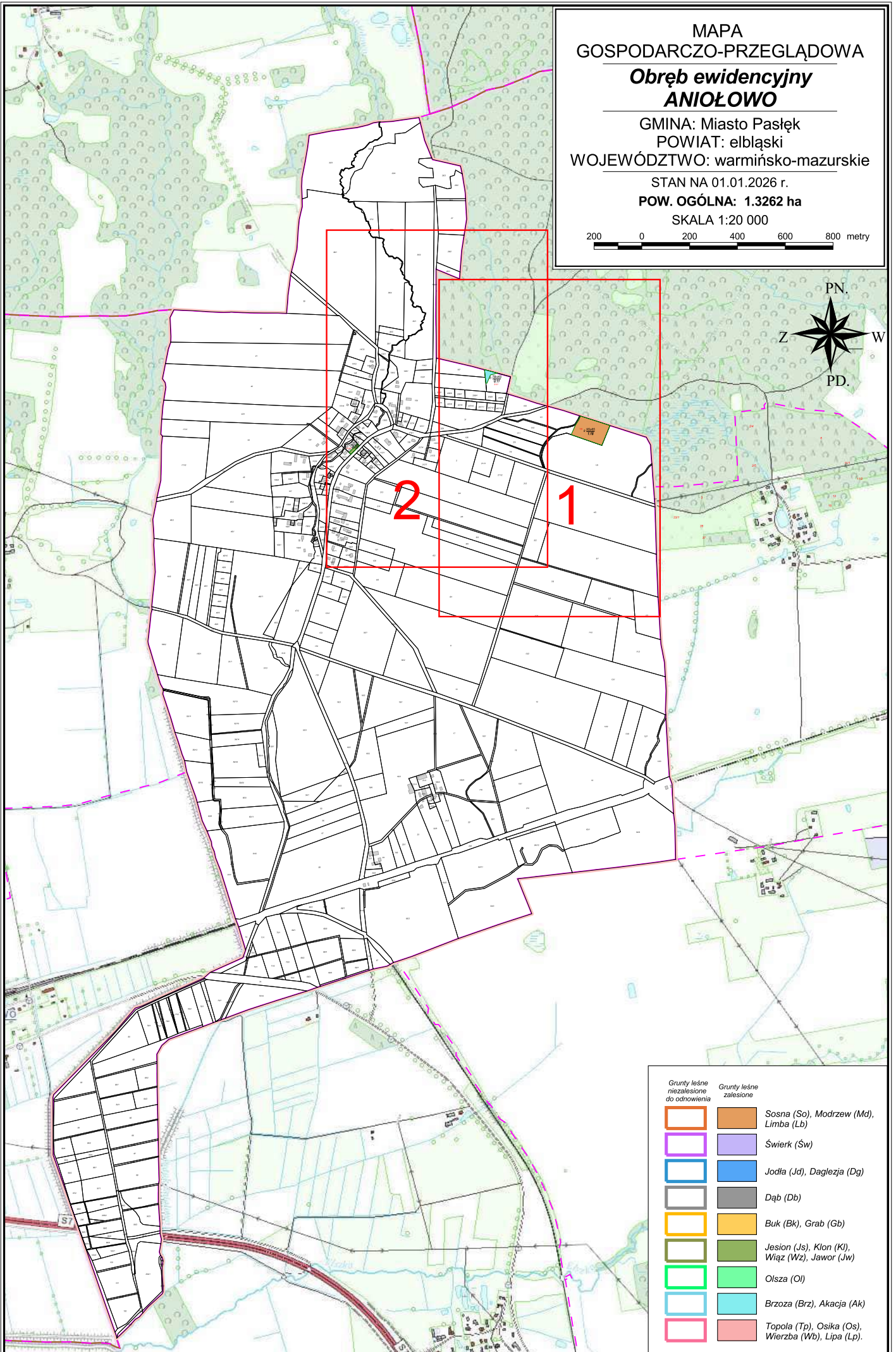
SKALA 1:5 000

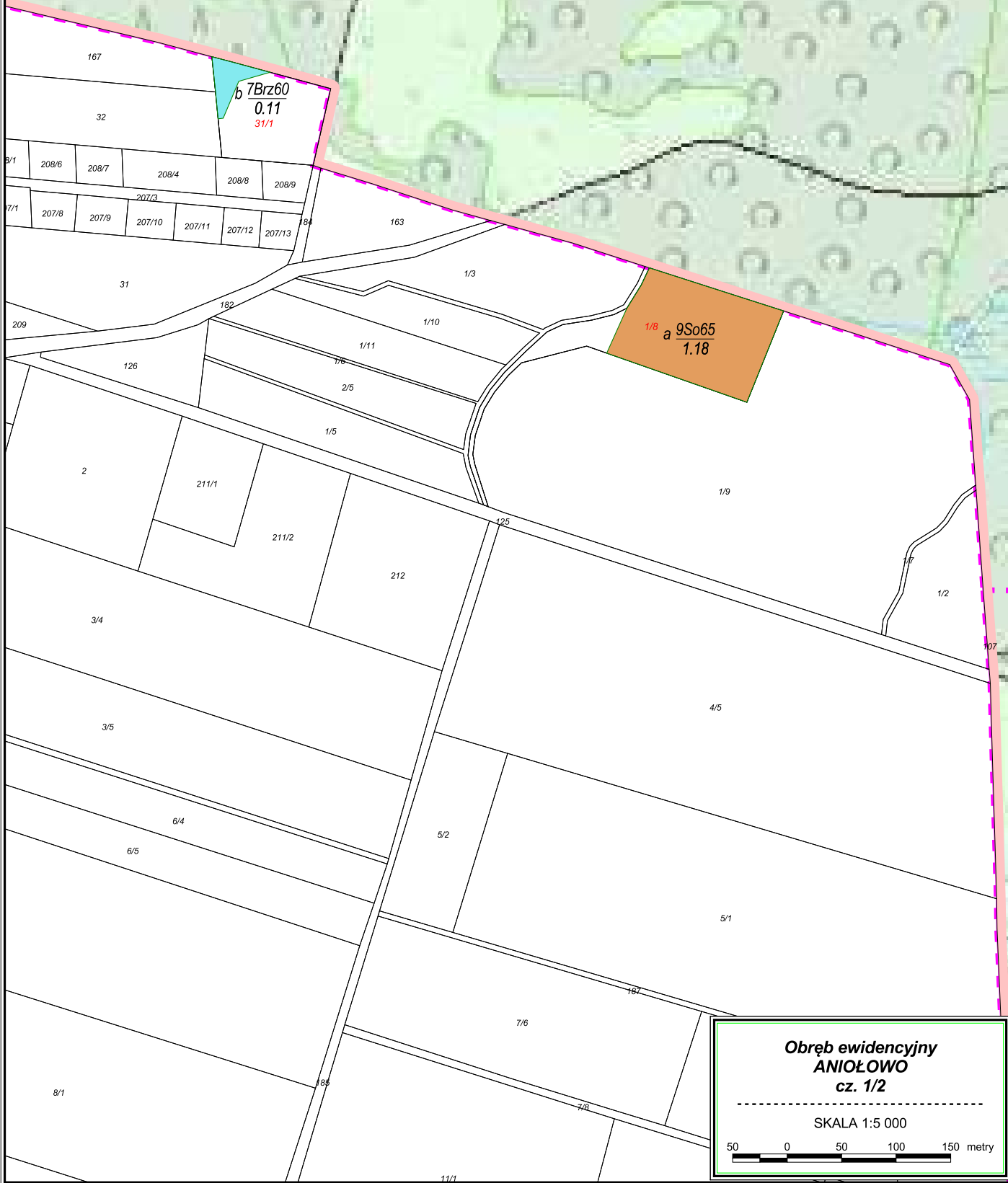
50 0 50 100 150 metry

MAPA
GOSPODARCZO-PRZEGLĄDOWA
**Obręb ewidencyjny
ANIOŁOWO**

GMINA: Miasto Pastęk
POWIAT: elbląski
WOJEWÓDZTWO: warmińsko-mazurskie
STAN NA 01.01.2026 r.
POW. OGÓLNA: 1.3262 ha
SKALA 1:20 000

200 0 200 400 600 800 metry

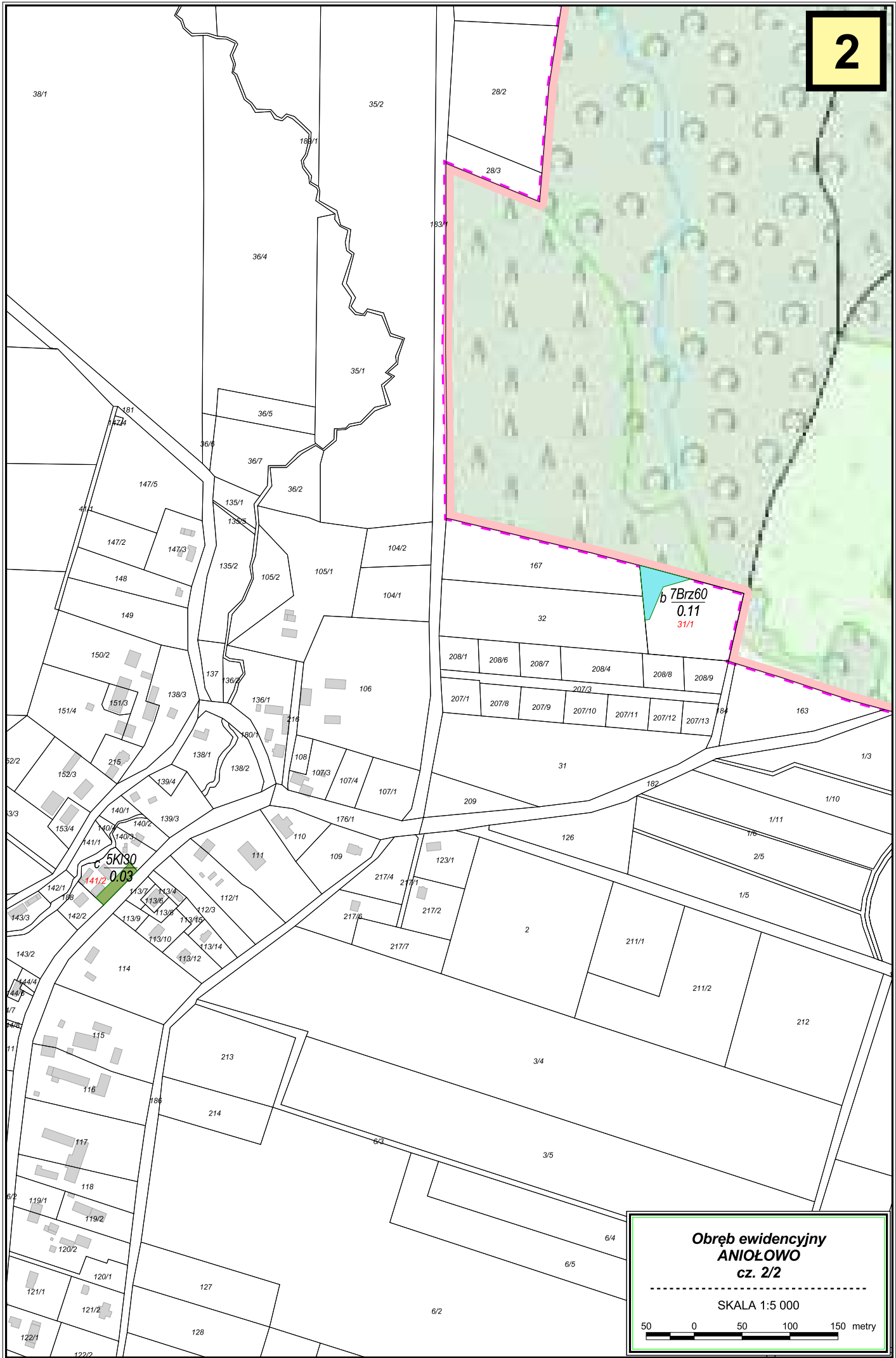




**Obręb ewidencyjny
ANIOŁOWO
cz. 1/2**

SKALA 1:5 000

50 0 50 100 150 metry



**Obręb ewidencyjny
ANIOŁOWO
cz. 2/2**

SKALA 1:5 000

50 0 50 100 150 metry

MAPA
GOSPODARCZO-PRZEGLĄDOWA
**Obręb ewidencyjny
AWAJKI**

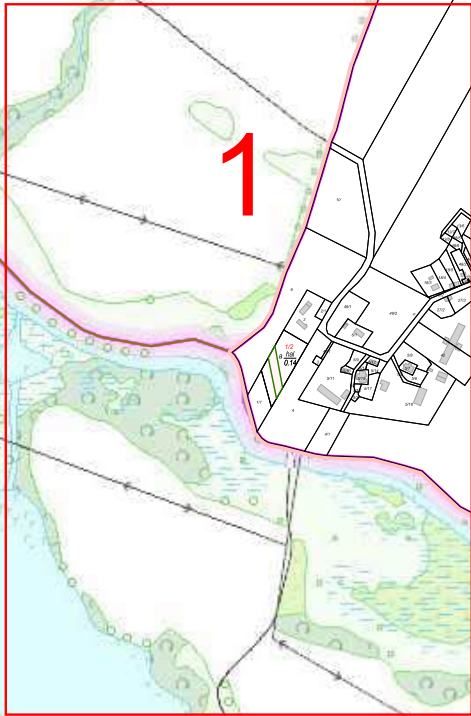
GMINA: Miasto Pastęk
POWIAT: elbląski
WOJEWÓDZTWO: warmińsko-mazurskie

STAN NA 01.01.2026 r.

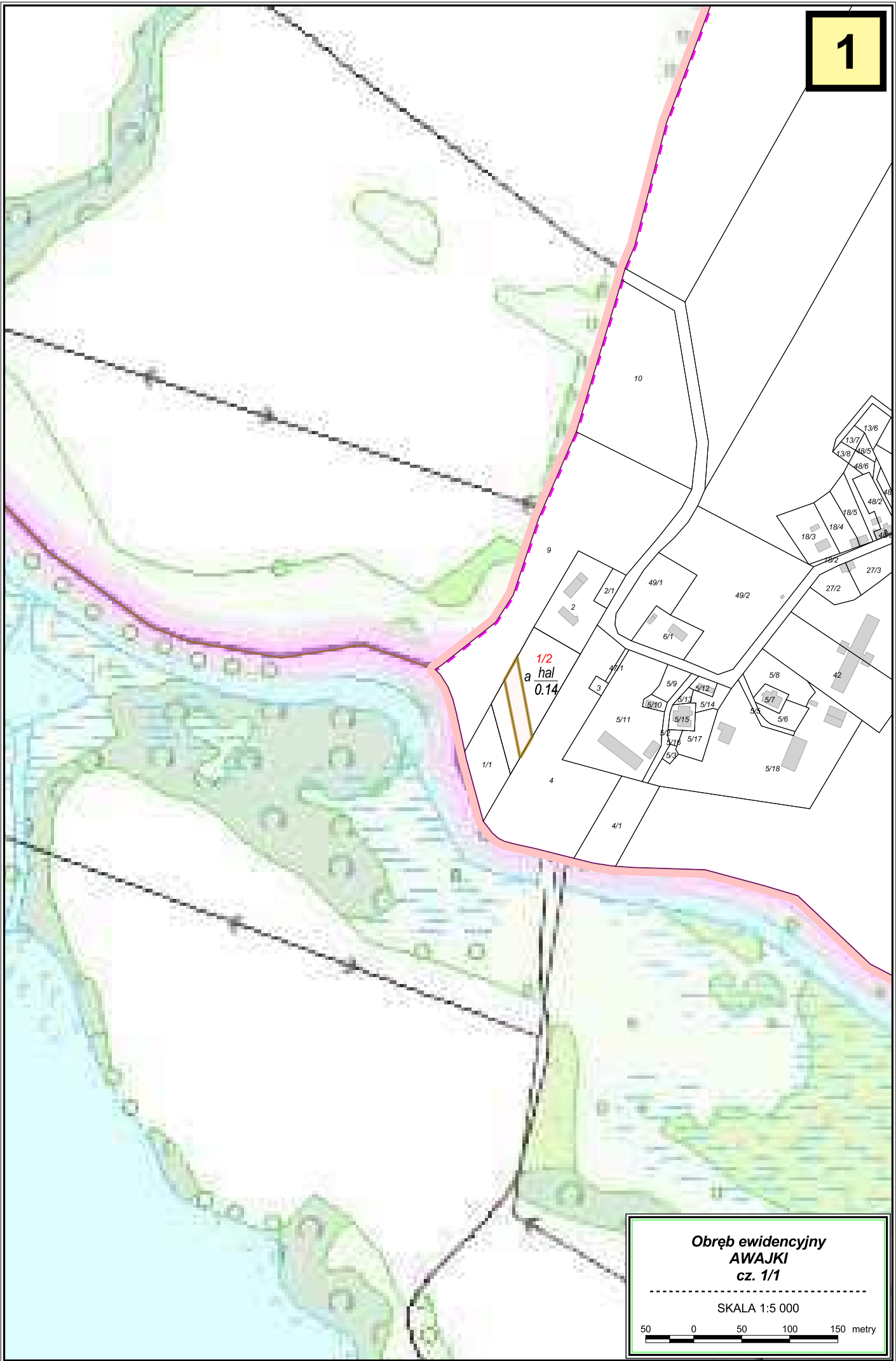
POW. OGÓLNA: 0.1416 ha

SKALA 1:15 000

100 0 100 200 300 400 500 600 metry



Grunty leśne niezależne do odnowienia	Grunty leśne zależne
	Sosna (So), Modrzew (Md), Limba (Lb)
	Świerk (Św)
	Jodła (Jd), Dąglezja (Dg)
	Dąb (Db)
	Buk (Bk), Grab (Gb)
	Jesion (Js), Klon (Kl), Wiąz (Wz), Jawor (Jw)
	Olsza (Ol)
	Brzoza (Brz), Akacja (Ak)
	Topola (Tp), Osika (Os), Wierzba (Wb), Lipa (Lp)



**Obręb ewidencyjny
AWAJKI
cz. 1/1**

SKALA 1:5 000

50 0 50 100 150 metry

MAPA
GOSPODARCZO-PRZEGLĄDOWA
**Obręb ewidencyjny
BĄDY**

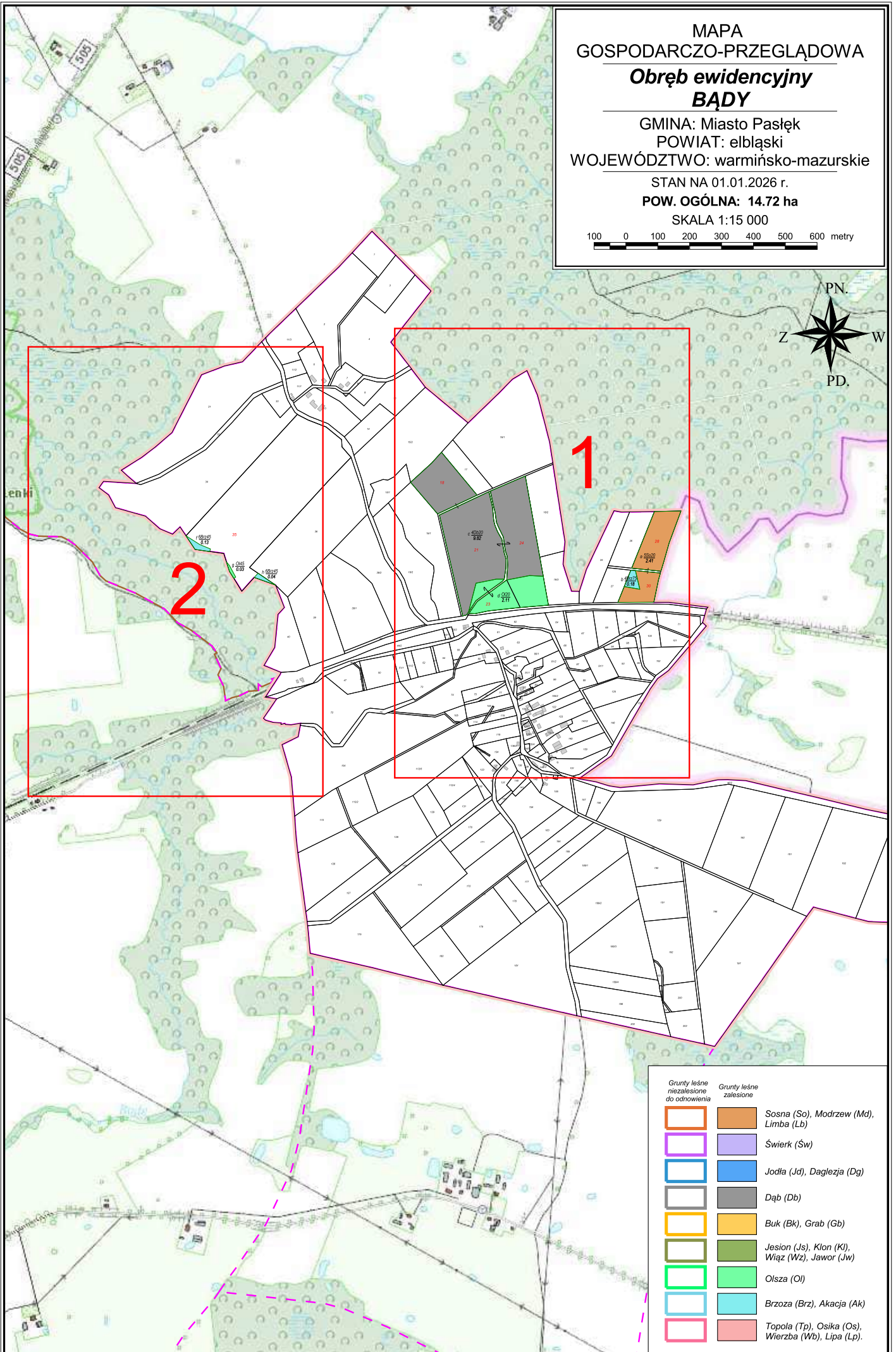
GMINA: Miasto Pastęk
POWIAT: elbląski
WOJEWÓDZTWO: warmińsko-mazurskie

STAN NA 01.01.2026 r.

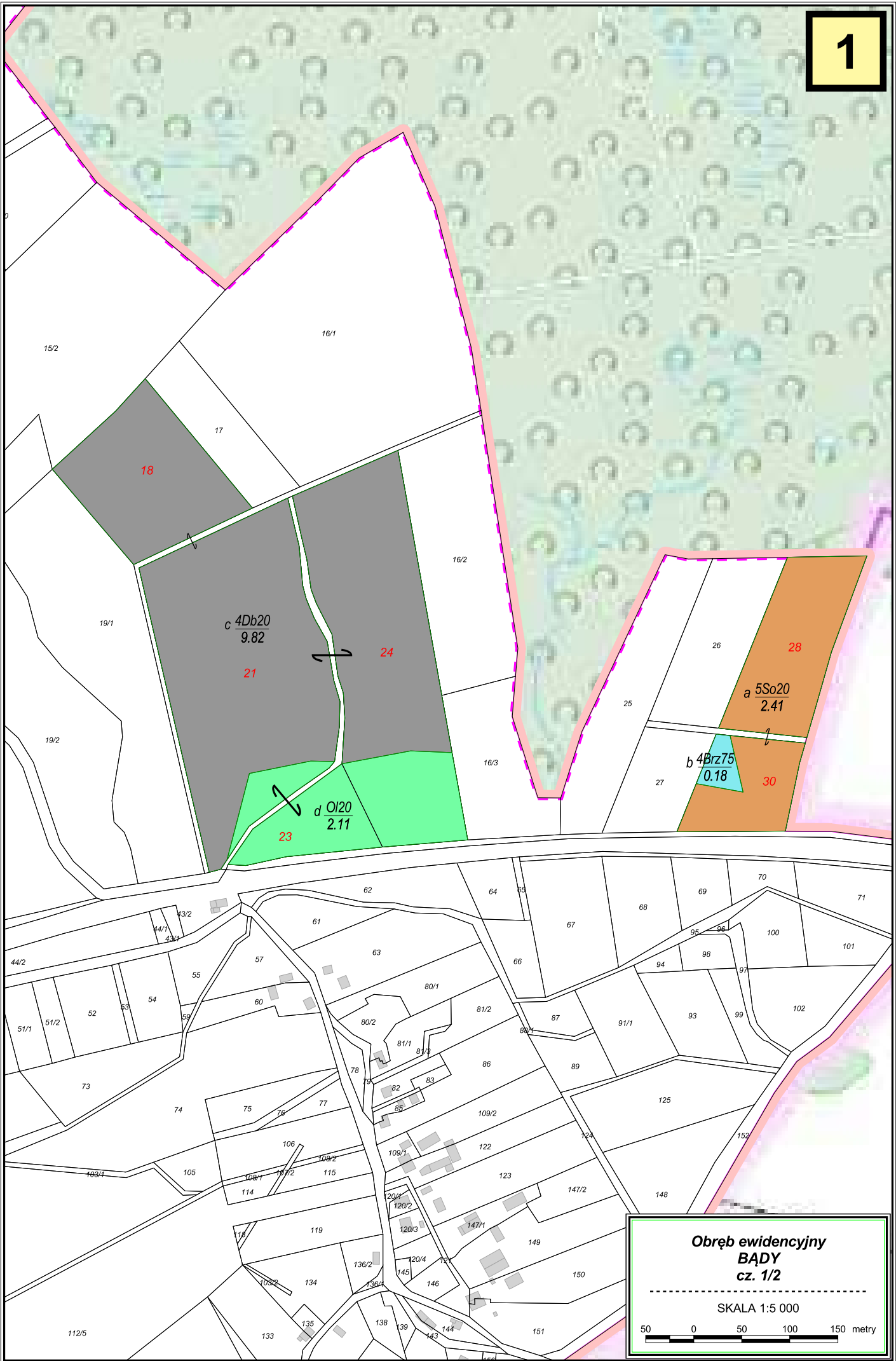
POW. OGÓLNA: 14.72 ha

SKALA 1:15 000

100 0 100 200 300 400 500 600 metry



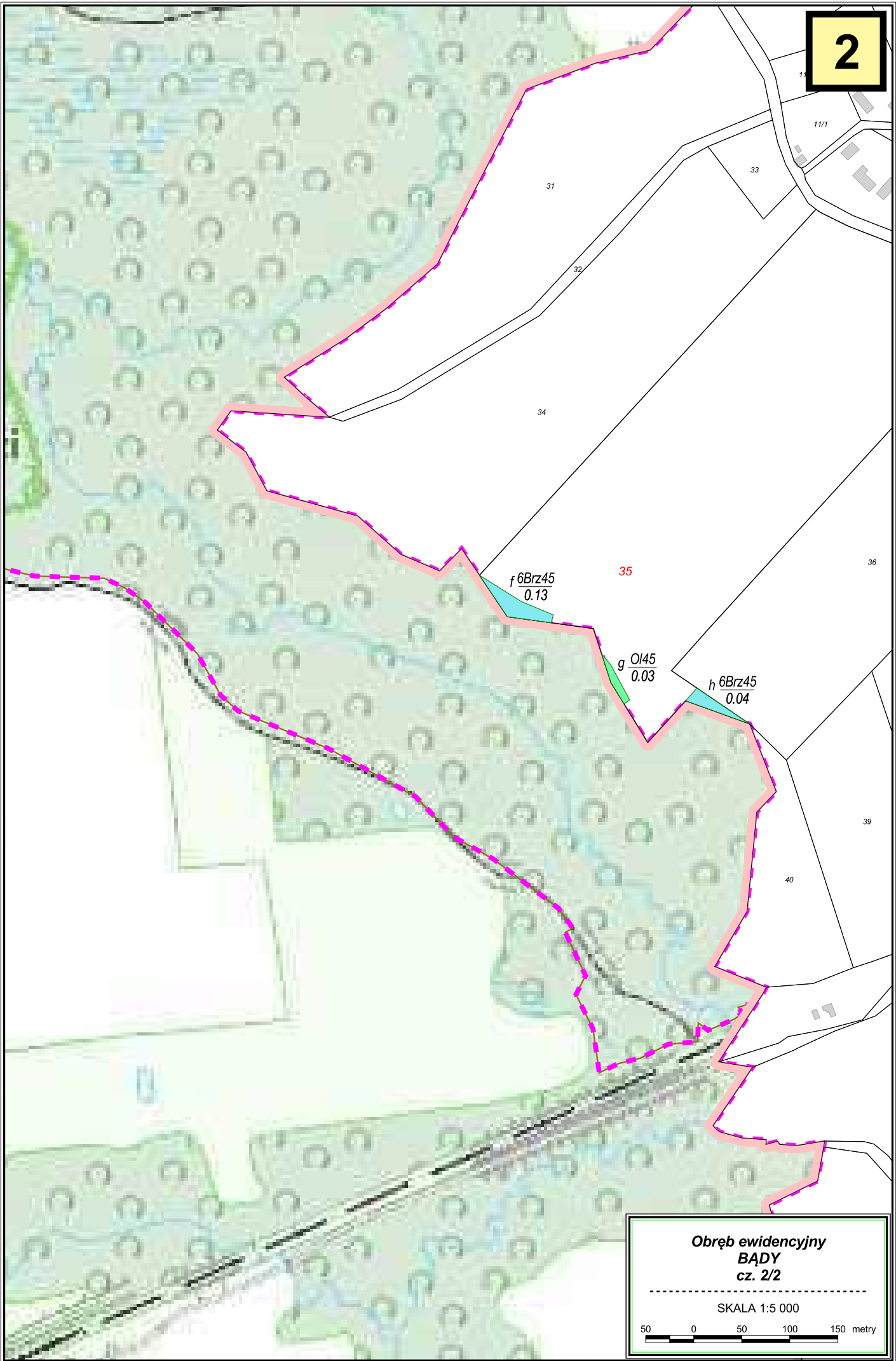
Grunty leśne niezależne do odnowienia	Grunty leśne zależne
	Sosna (So), Modrzew (Md), Limba (Lb)
	Świerk (Św)
	Jodła (Jd), Dąglezja (Dg)
	Dąb (Db)
	Buk (Bk), Grab (Gb)
	Jesion (Js), Klon (Kl), Wiąz (Wz), Jawor (Jw)
	Olsza (Ol)
	Brzoza (Brz), Akacja (Ak)
	Topola (Tp), Osika (Os), Wierzba (Wb), Lipa (Lp)



**Obręb ewidencyjny
BĄDY
cz. 1/2**

SKALA 1:5 000

50 0 50 100 150 metry



**Obręb ewidencyjny
BĄDY
cz. 2/2**

SKALA 1:5 000

50 0 50 100 150 metry

MAPA
GOSPODARCZO-PRZEGLĄDOWA
**Obręb ewidencyjny
BORZYNOWO**

GMINA: Miasto Pastęk
POWIAT: elbląski
WOJEWÓDZTWO: warmińsko-mazurskie

STAN NA 01.01.2026 r.

POW. OGÓLNA: 17.0419 ha

SKALA 1:25 000

200 0 200 400 600 800 1000 metry

PN.

Z

W

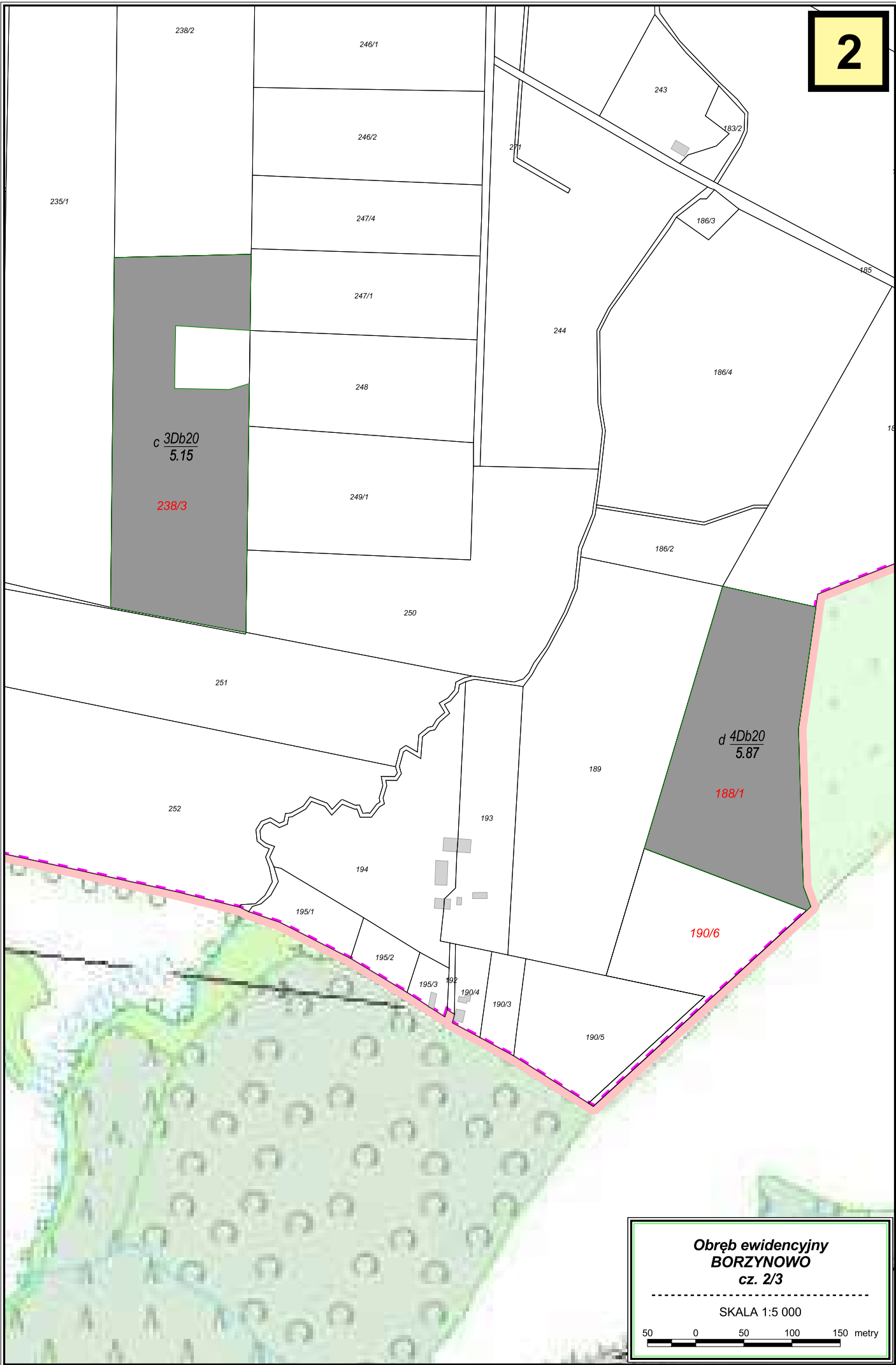
PD.

1

3

2

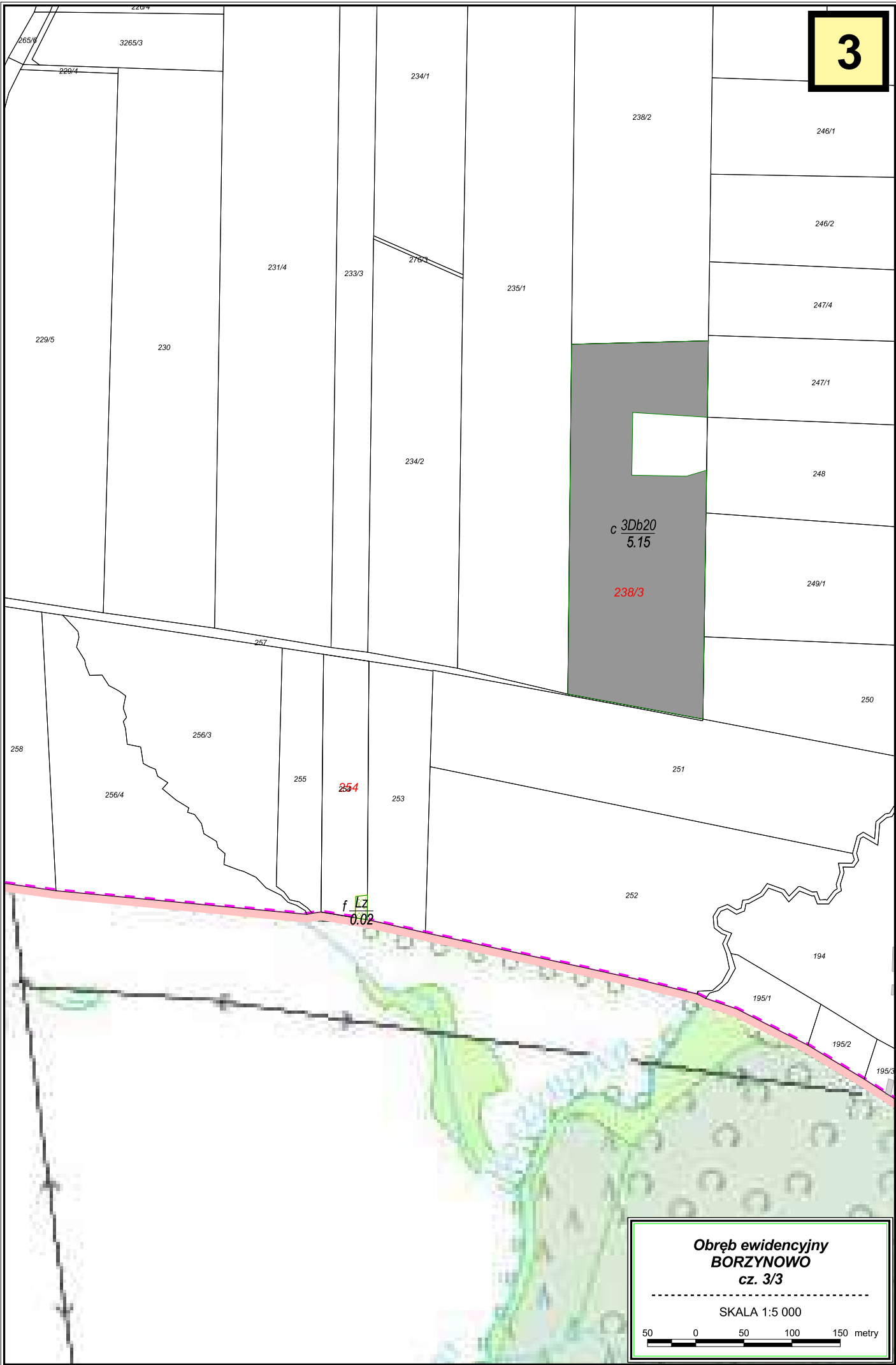
Grunty leśne niezależne do odnowienia	Grunty leśne zależne
	 Sosna (So), Modrzew (Md), Limba (Lb)
	 Świerk (Św)
	 Jodła (Jd), Dąglezja (Dg)
	 Dąb (Db)
	 Buk (Bk), Grab (Gb)
	 Jesion (Js), Klon (Kl), Wiąz (Wz), Jawor (Jw)
	 Olsza (Ol)
	 Brzoza (Brz), Akacja (Ak)
	 Topola (Tp), Osika (Os), Wierzba (Wb), Lipa (Lp)



**Obręb ewidencyjny
BORZYNOWO
cz. 2/3**

SKALA 1:5 000

50 0 50 100 150 metry



**Obręb ewidencyjny
BORZYNOWO
cz. 3/3**

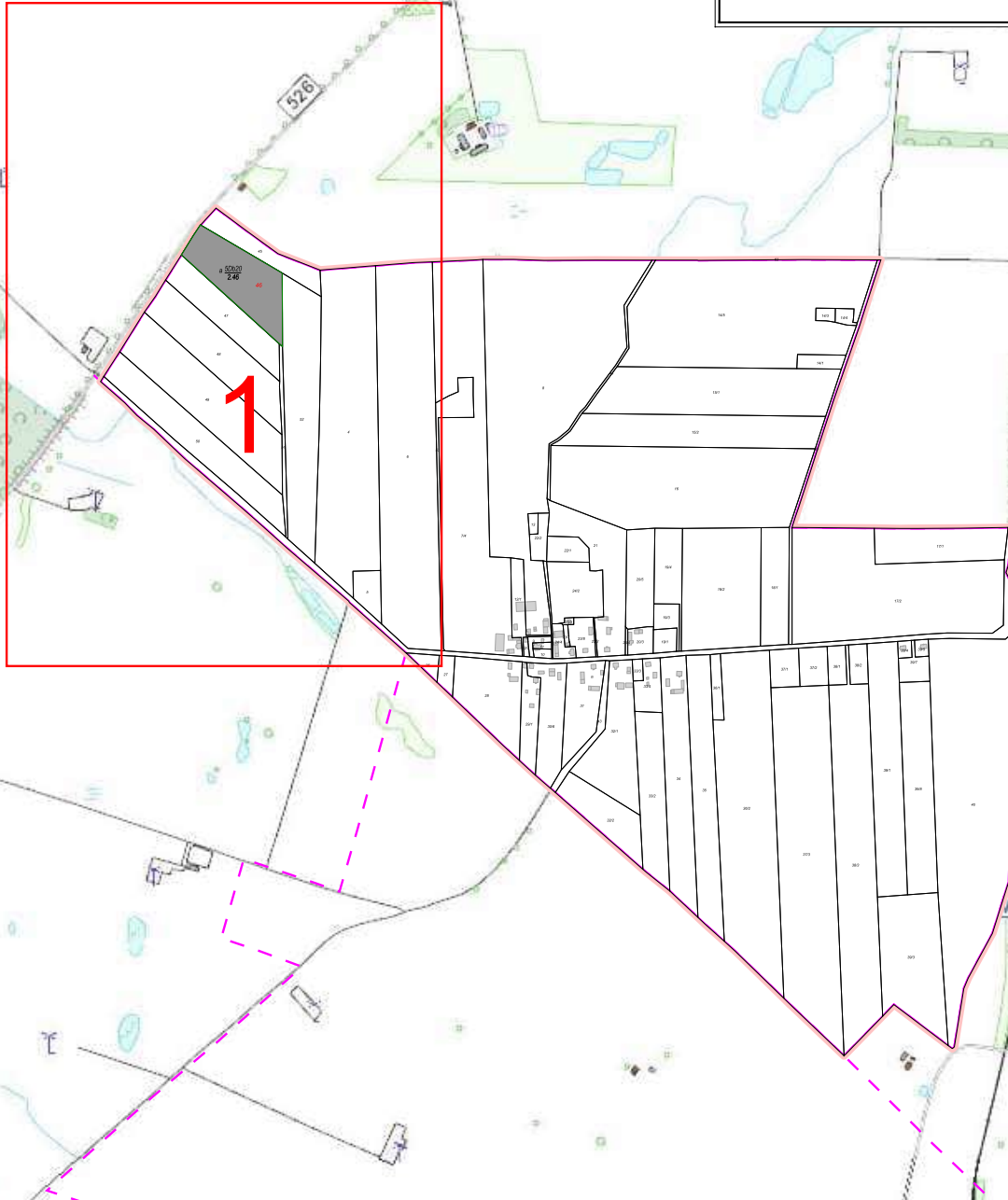
SKALA 1:5 000

50 0 50 100 150 metry

MAPA
GOSPODARCZO-PRZEGLĄDOWA
**Obręb ewidencyjny
BRZEZINY**

GMINA: Miasto Pastęk
POWIAT: elbląski
WOJEWÓDZTWO: warmińsko-mazurskie
STAN NA 01.01.2026 r.
POW. OGÓLNA: 2.46 ha
SKALA 1:15 000

100 0 100 200 300 400 500 600 metry



Grunty leśne niezależne do odnowienia	Grunty leśne zależne
	Sosna (So), Modrzew (Md), Limba (Lb)
	Świerk (Św)
	Jodła (Jd), Dąglezja (Dg)
	Dąb (Db)
	Buk (Bk), Grab (Gb)
	Jesion (Js), Klon (Kl), Wiąz (Wz), Jawor (Jw)
	Olsza (Ol)
	Brzoza (Brz), Akacja (Ak)
	Topola (Tp), Osika (Os), Wierzba (Wb), Lipa (Lp)



a 5Db20
2.46

46

47

48

49

50

45

52

51

4

6

53

5

**Obręb ewidencyjny
BRZEZINY
cz. 1/1**

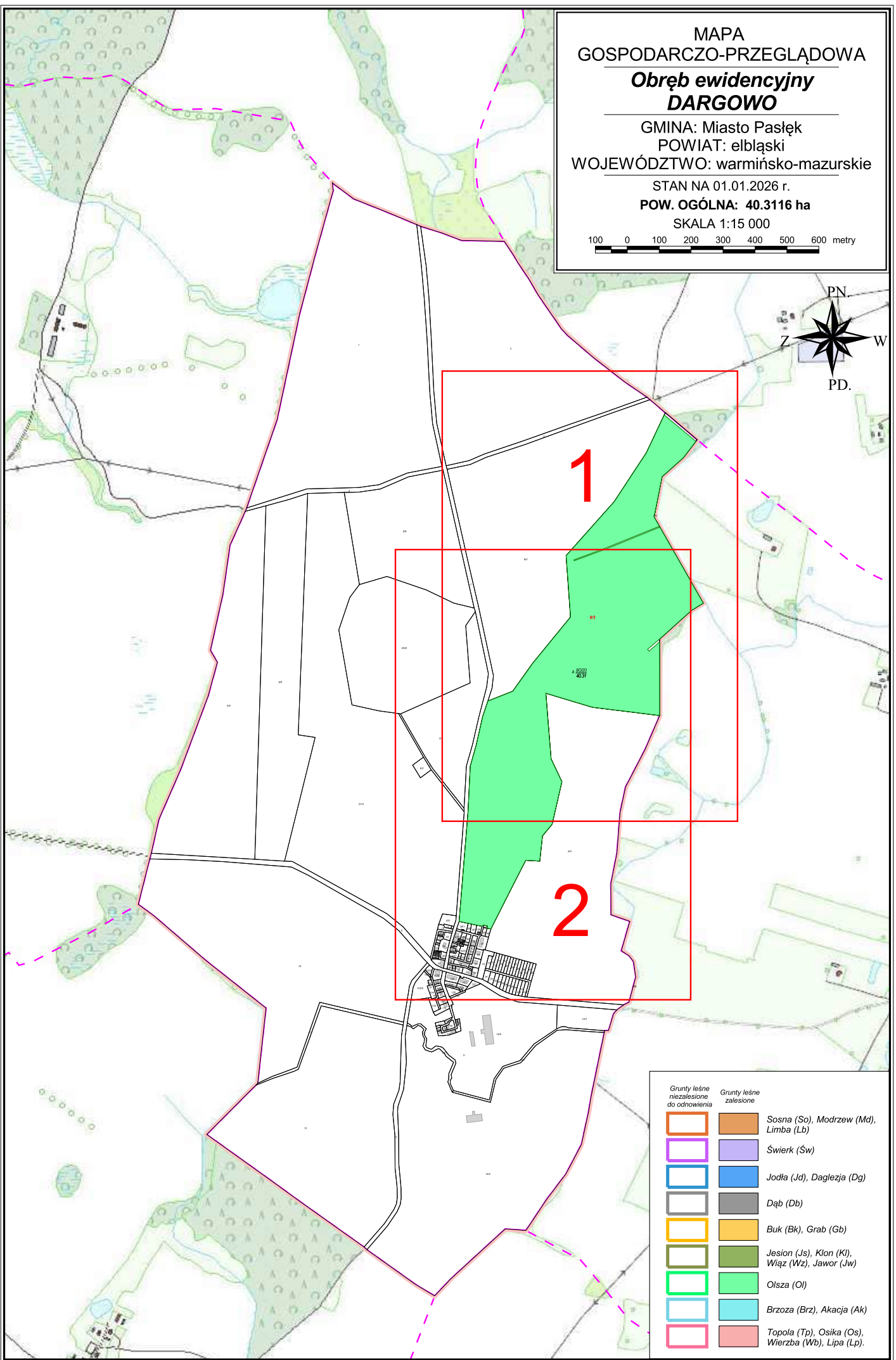
SKALA 1:5 000

50 0 50 100 150 metry

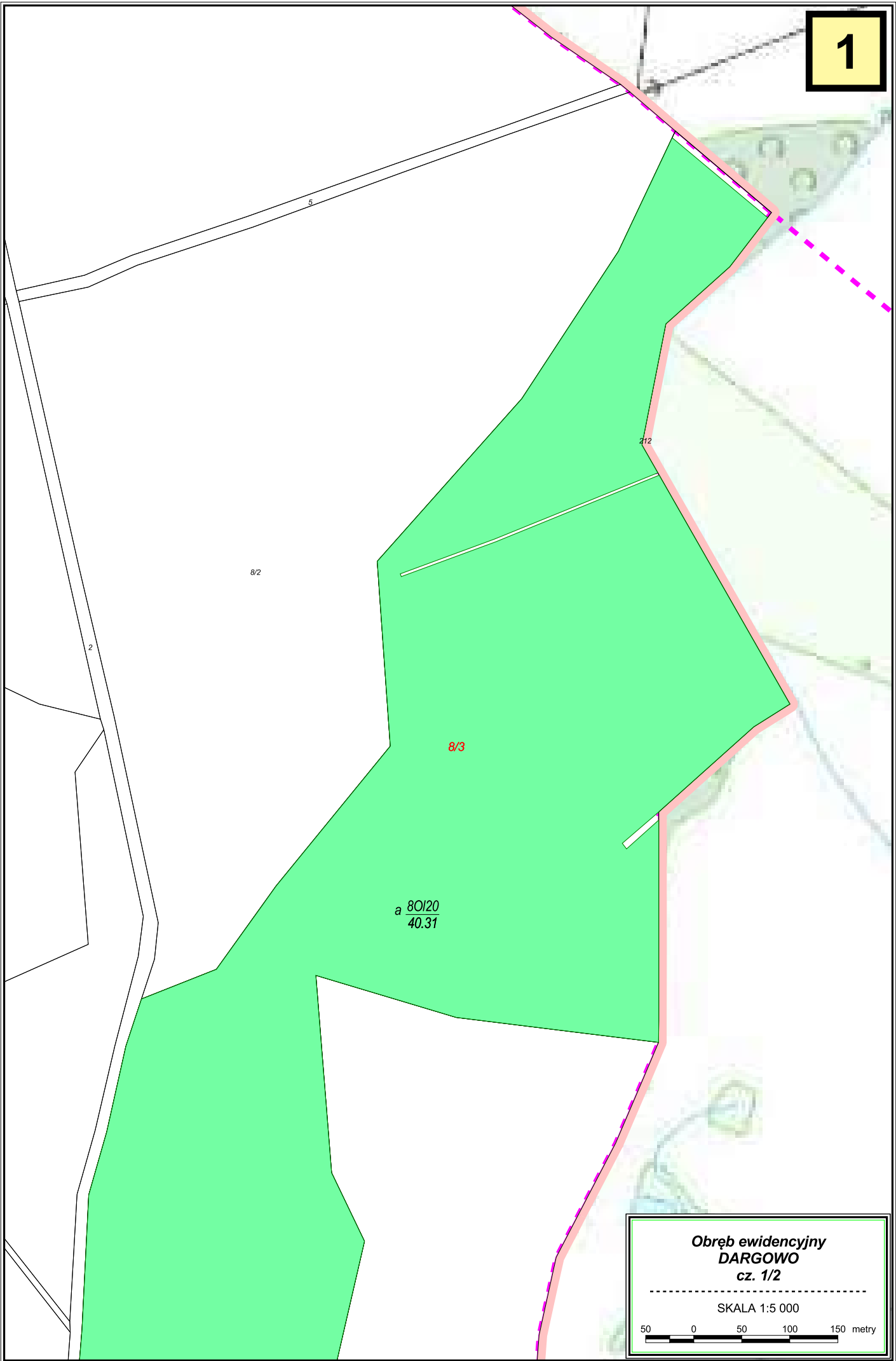
MAPA
GOSPODARCZO-PRZEGLĄDOWA
**Obręb ewidencyjny
DARGOWO**

GMINA: Miasto Pastęk
POWIAT: elbląski
WOJEWÓDZTWO: warmińsko-mazurskie
STAN NA 01.01.2026 r.
POW. OGÓLNA: 40.3116 ha
SKALA 1:15 000

100 0 100 200 300 400 500 600 metry



Grunty leśne niezależne do odnowienia	Grunty leśne zależne
	Sosna (So), Modrzew (Md), Limba (Lb)
	Świerk (Św)
	Jodła (Jd), Dąglezja (Dg)
	Dąb (Db)
	Buk (Bk), Grab (Gb)
	Jesion (Js), Klon (Kl), Wiąz (Wz), Jawor (Jw)
	Olsza (Ol)
	Brzoza (Brz), Akacja (Ak)
	Topola (Tp), Osika (Os), Wierzba (Wb), Lipa (Lp)



**Obręb ewidencyjny
DARGOWO
cz. 1/2**

SKALA 1:5 000

50 0 50 100 150 metry

8/2

8/3

a $\frac{80/20}{40.31}$

6/2

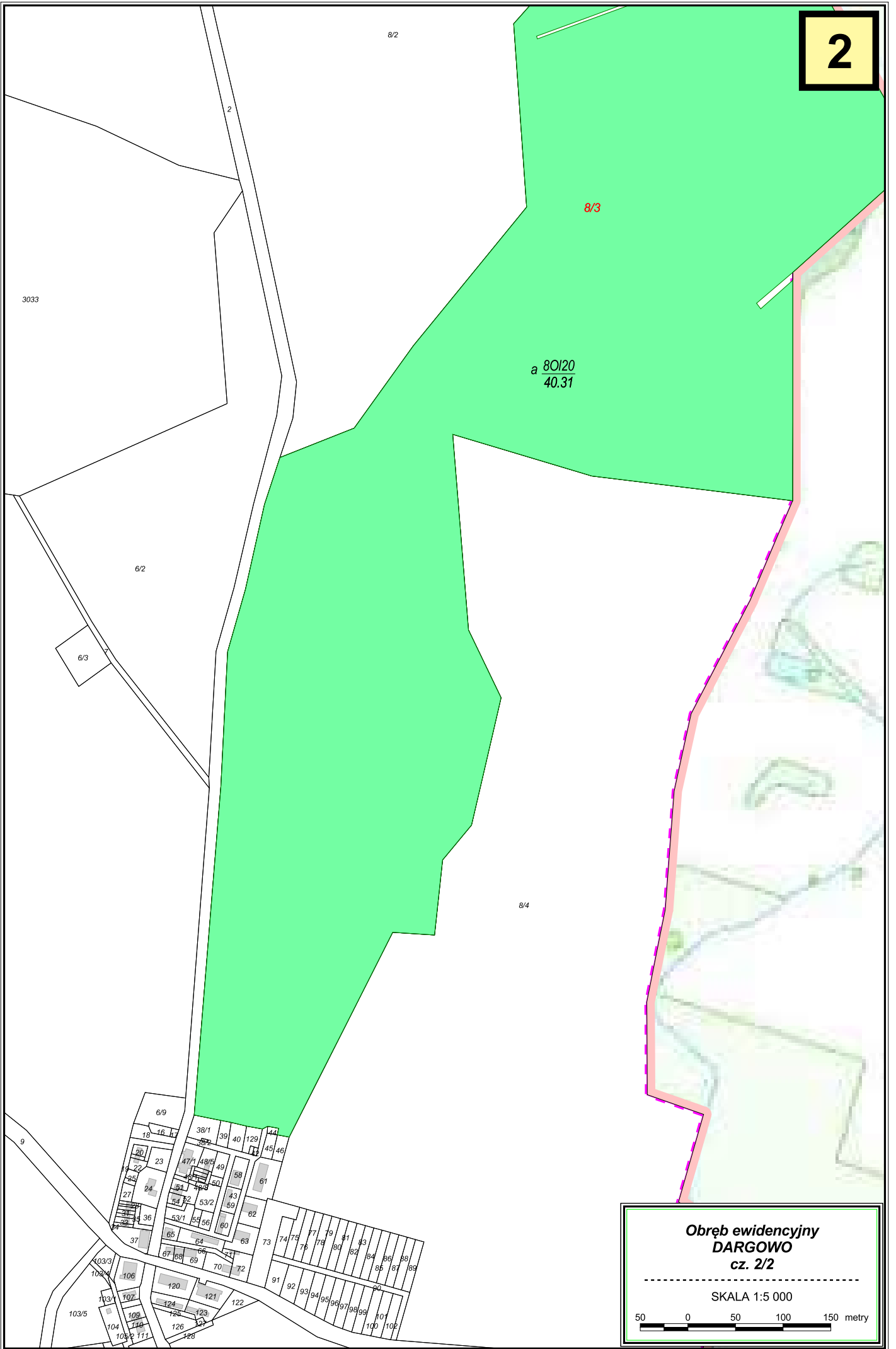
6/3

8/4

**Obręb ewidencyjny
DARGOWO
cz. 2/2**

SKALA 1:5 000

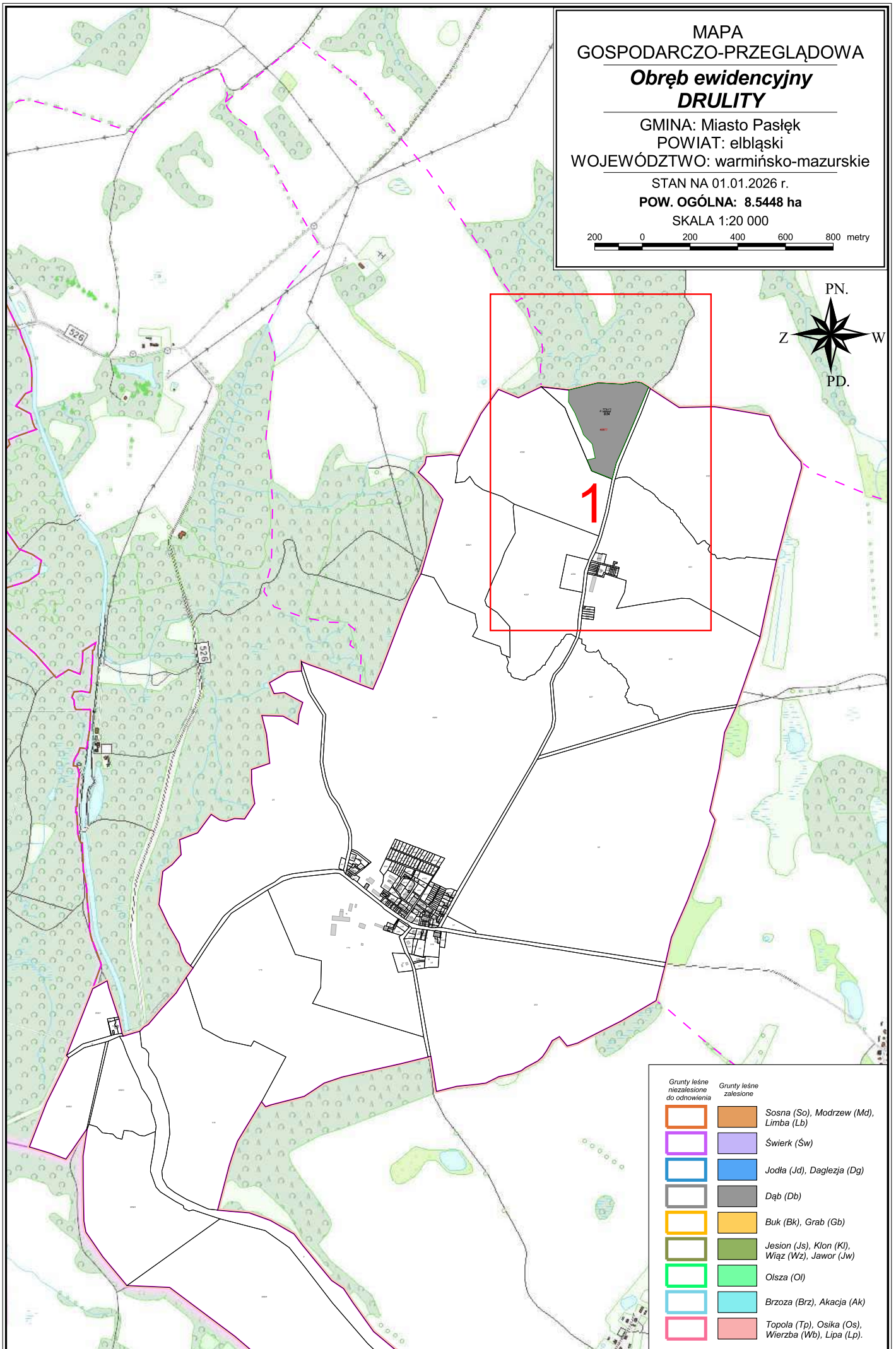
50 0 50 100 150 metry

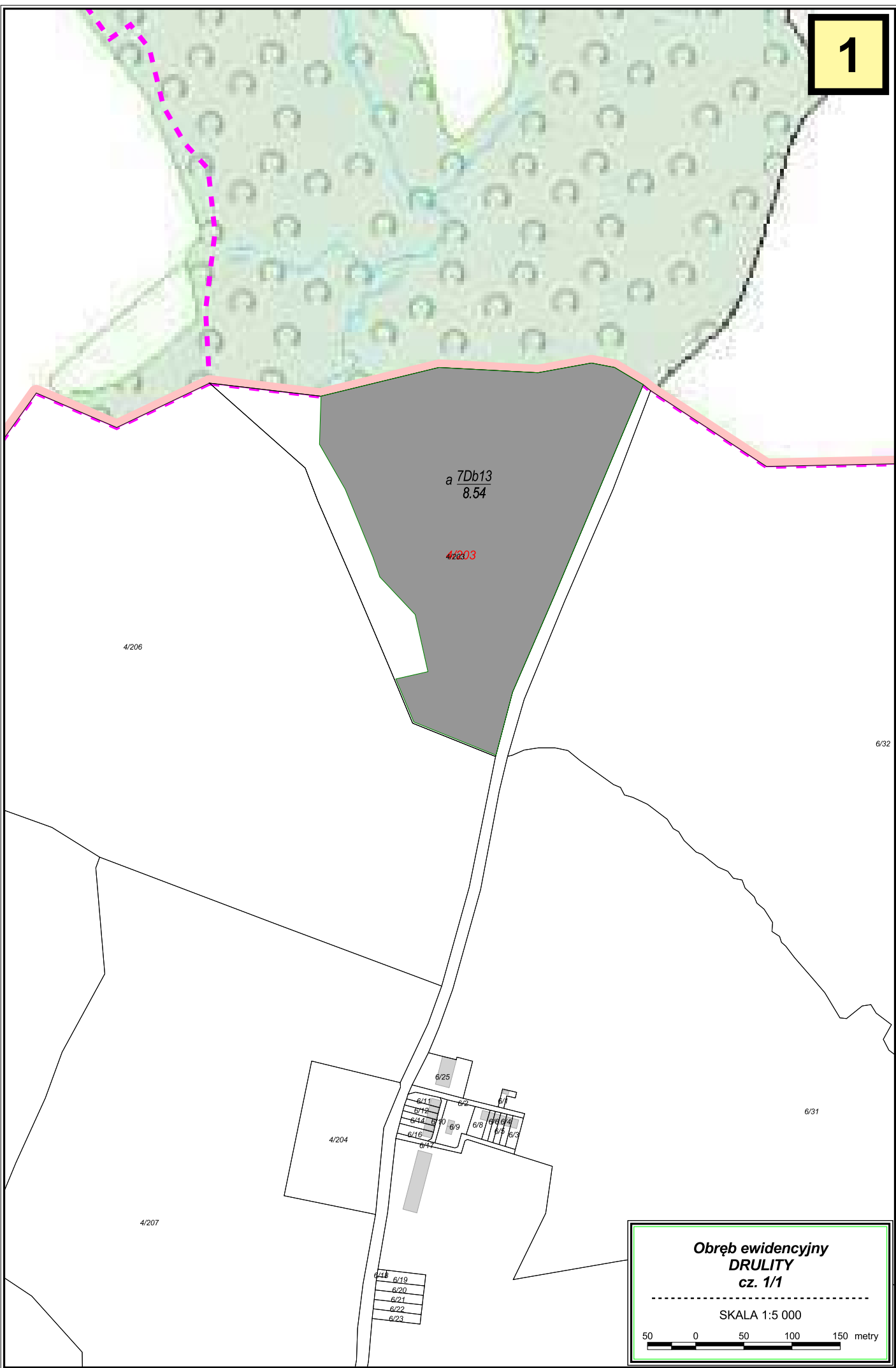


MAPA
GOSPODARCZO-PRZEGLĄDOWA
**Obręb ewidencyjny
DRULITY**

GMINA: Miasto Pastęk
POWIAT: elbląski
WOJEWÓDZTWO: warmińsko-mazurskie
STAN NA 01.01.2026 r.
POW. OGÓLNA: 8.5448 ha
SKALA 1:20 000

200 0 200 400 600 800 metry





**Obręb ewidencyjny
DRULITY
cz. 1/1**

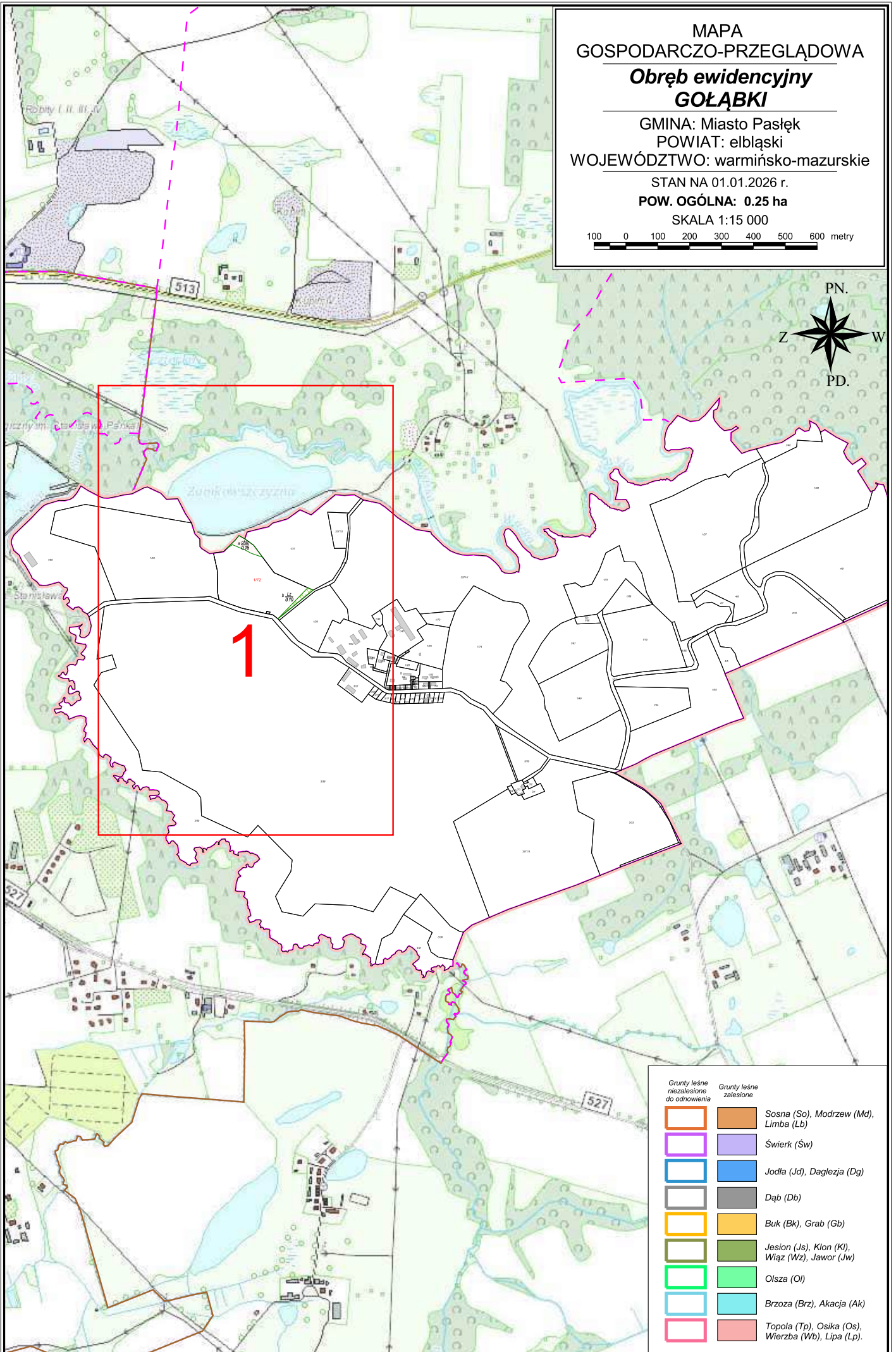
SKALA 1:5 000

50 0 50 100 150 metry

MAPA
GOSPODARCZO-PRZEGLĄDOWA
**Obręb ewidencyjny
GOŁĄBK**

GMINA: Miasto Pastęk
POWIAT: elbląski
WOJEWÓDZTWO: warmińsko-mazurskie
STAN NA 01.01.2026 r.
POW. OGÓLNA: 0.25 ha
SKALA 1:15 000

100 0 100 200 300 400 500 600 metry



Grunty leśne niezależne do odnowienia	Grunty leśne zależne
	Sosna (So), Modrzew (Md), Limba (Lb)
	Świerk (Św)
	Jodła (Jd), Dąglezja (Dg)
	Dąb (Db)
	Buk (Bk), Grab (Gb)
	Jesion (Js), Klon (Kl), Wiąz (Wz), Jawor (Jw)
	Olsza (Ol)
	Brzoza (Brz), Akacja (Ak)
	Topola (Tp), Osika (Os), Wierzba (Wb), Lipa (Lp)



a plaż
0.15

1/72

b Lz
0.10

3371/2

1/63

1/37

1/36

1/39

1/48

1/64

1/65

1/22

1/21

1/24

3/21

3/20

3/19

3/17

3/38

3/39

**Obręb ewidencyjny
GOŁĘBKII
cz. 1/1**

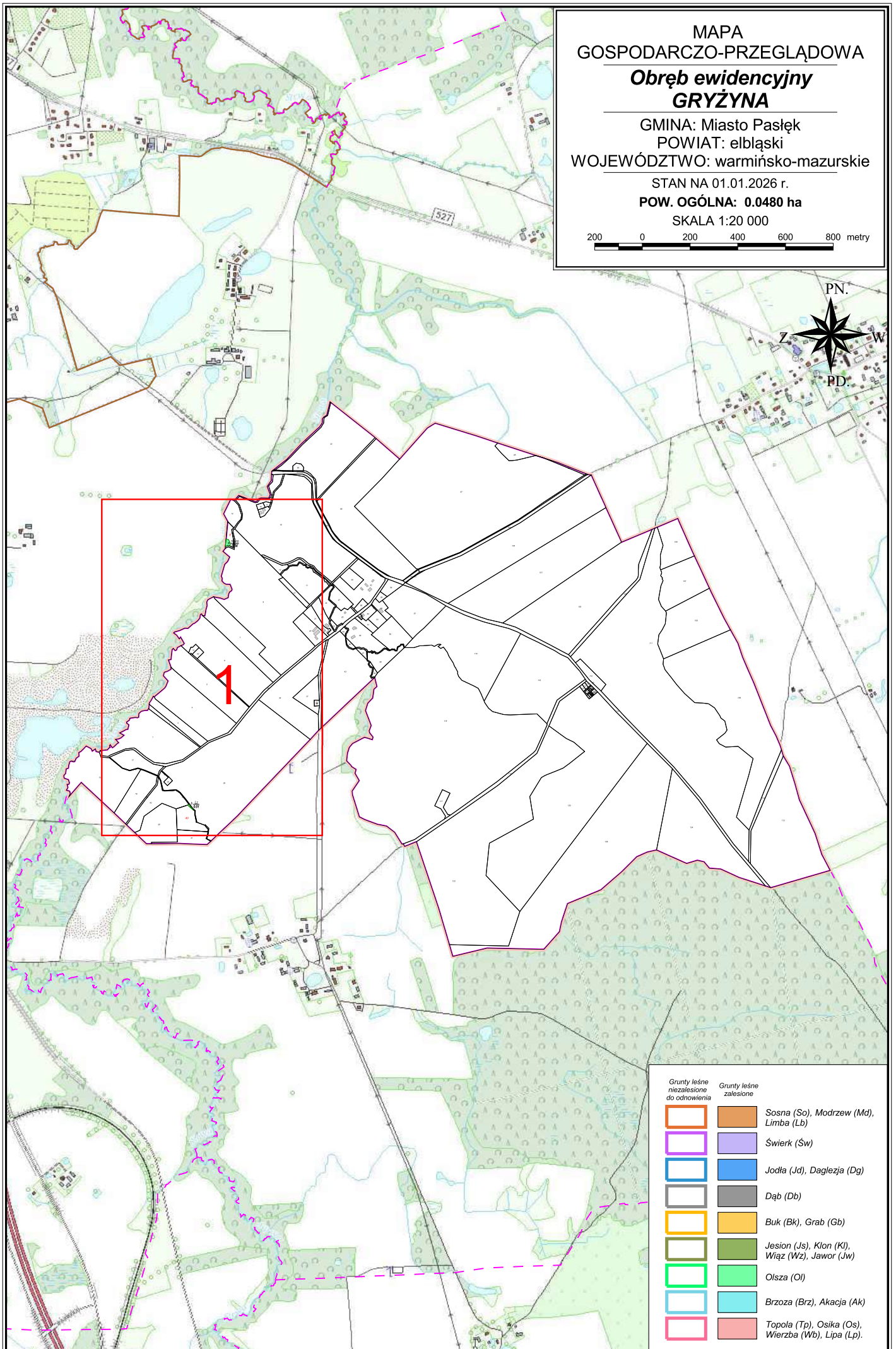
SKALA 1:5 000

50 0 50 100 150 metry

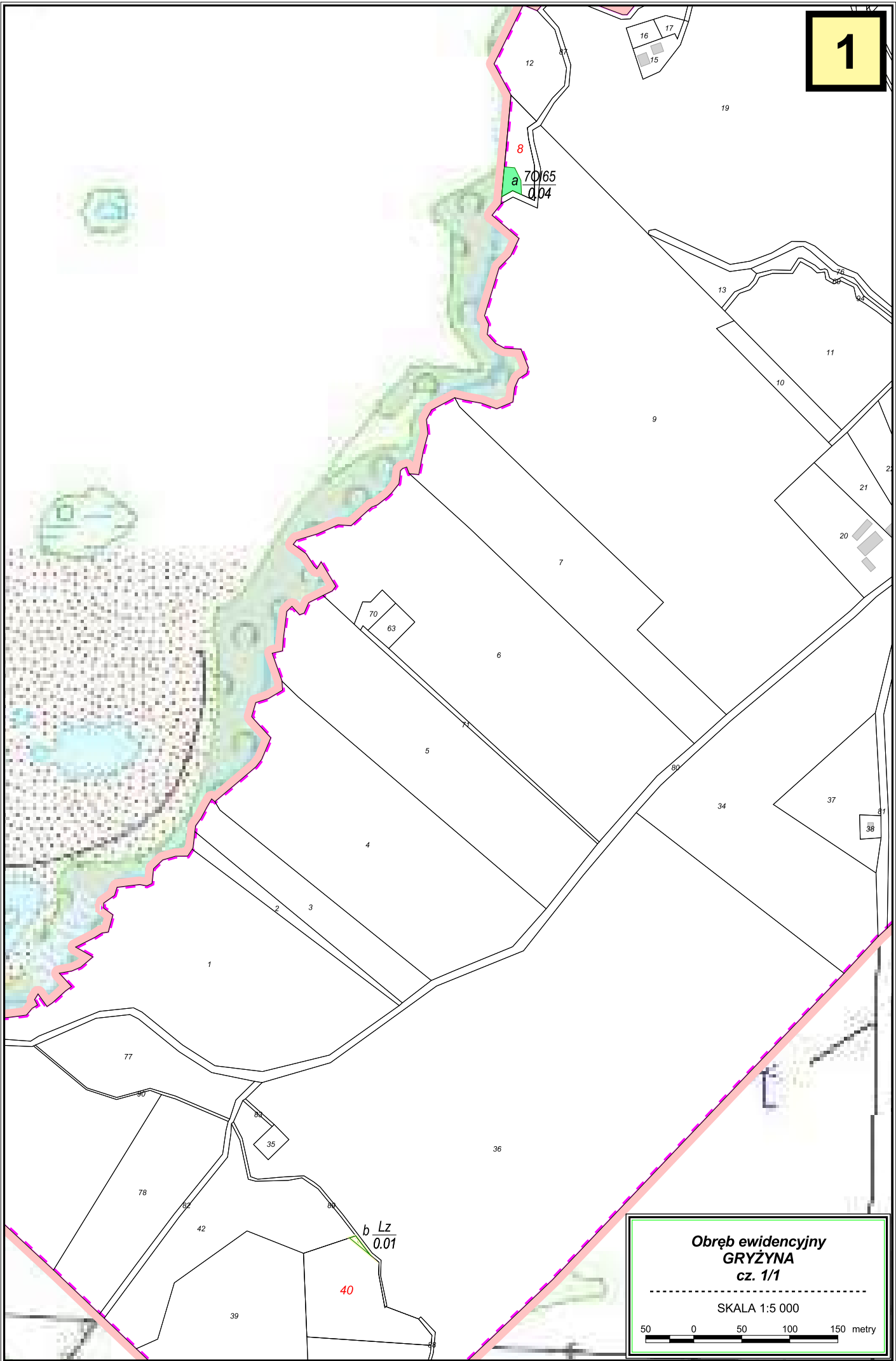
MAPA
GOSPODARCZO-PRZEGLĄDOWA
**Obręb ewidencyjny
GRYZYNA**

GMINA: Miasto Pastęk
POWIAT: elbląski
WOJEWÓDZTWO: warmińsko-mazurskie
STAN NA 01.01.2026 r.
POW. OGÓLNA: 0.0480 ha
SKALA 1:20 000

200 0 200 400 600 800 metry



Grunty leśne niezależne do odnowienia	Grunty leśne zależne
	Sosna (So), Modrzew (Md), Limba (Lb)
	Świerk (Św)
	Jodła (Jd), Daglezja (Dg)
	Dąb (Db)
	Buk (Bk), Grab (Gb)
	Jesion (Js), Klon (Kl), Wiąz (Wz), Jawor (Jw)
	Olsza (Ol)
	Brzoza (Brz), Akacja (Ak)
	Topola (Tp), Osika (Os), Wierzba (Wb), Lipa (Lp)



Obręb ewidencyjny
GRYŻYNA
cz. 1/1

MAPA
GOSPODARCZO-PRZEGLĄDOWA
**Obręb ewidencyjny
GULBITY**

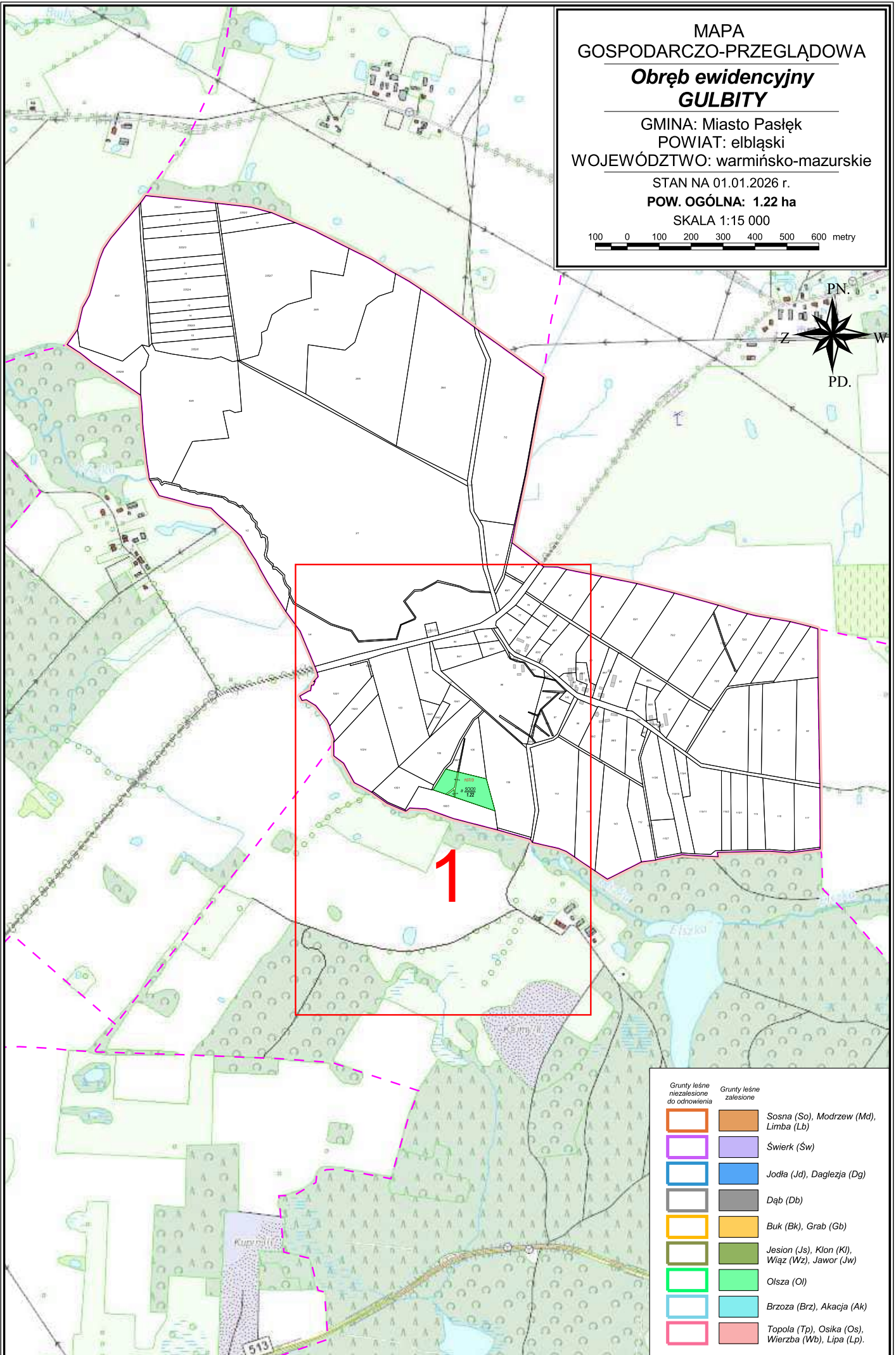
GMINA: Miasto Pastęk
POWIAT: elbląski
WOJEWÓDZTWO: warmińsko-mazurskie

STAN NA 01.01.2026 r.

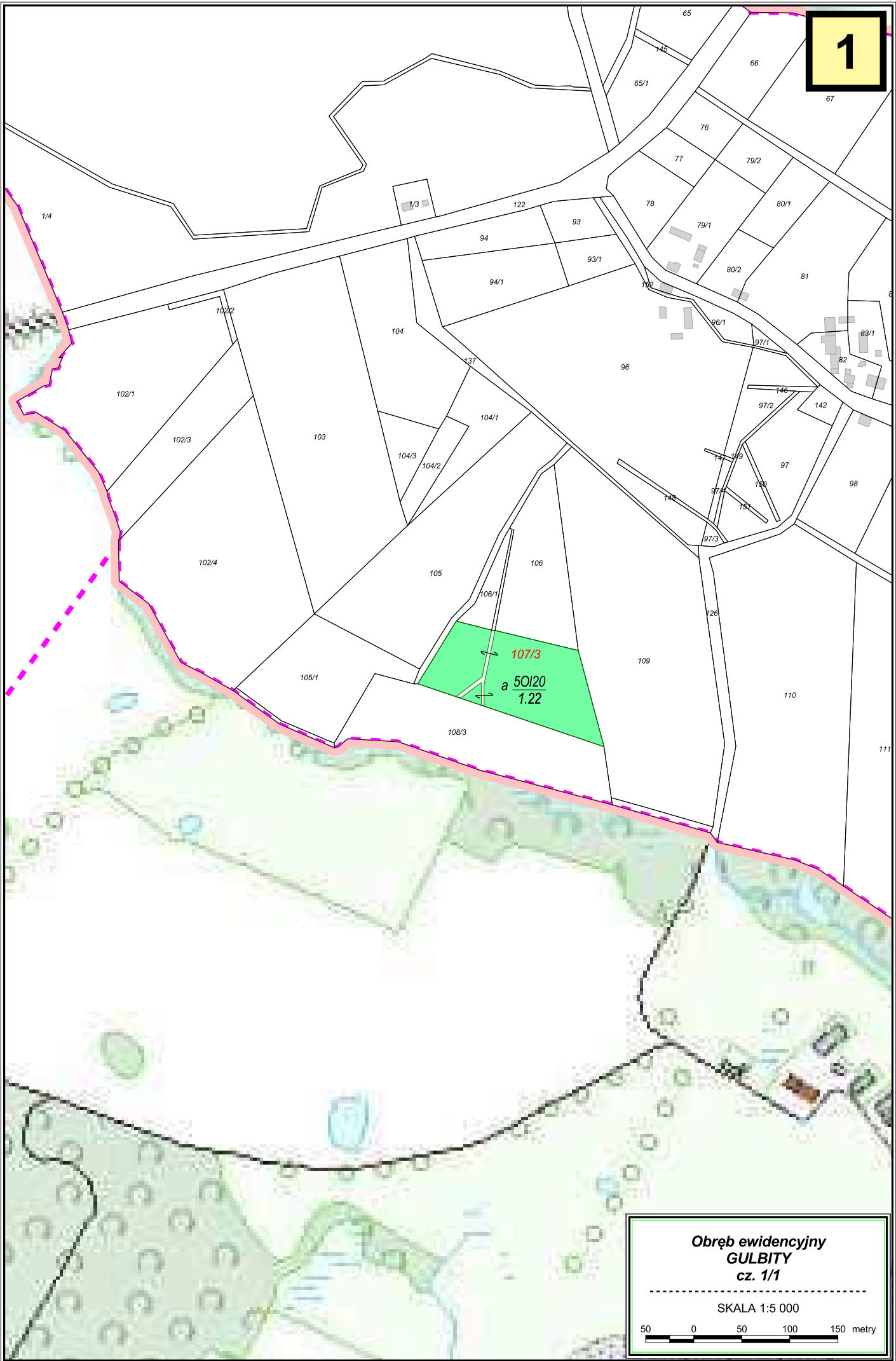
POW. OGÓLNA: 1.22 ha

SKALA 1:15 000

100 0 100 200 300 400 500 600 metry



Grunty leśne niezależne do odnowienia	Grunty leśne zależne
	Sosna (So), Modrzew (Md), Limba (Lb)
	Świerk (Św)
	Jodła (Jd), Daglezja (Dg)
	Dąb (Db)
	Buk (Bk), Grab (Gb)
	Jesion (Js), Klon (Kl), Wiąz (Wz), Jawor (Jw)
	Olsza (Ol)
	Brzoza (Brz), Akacja (Ak)
	Topola (Tp), Osika (Os), Wierzba (Wb), Lipa (Lp)



**Obręb ewidencyjny
GULBITY
cz. 1/1**

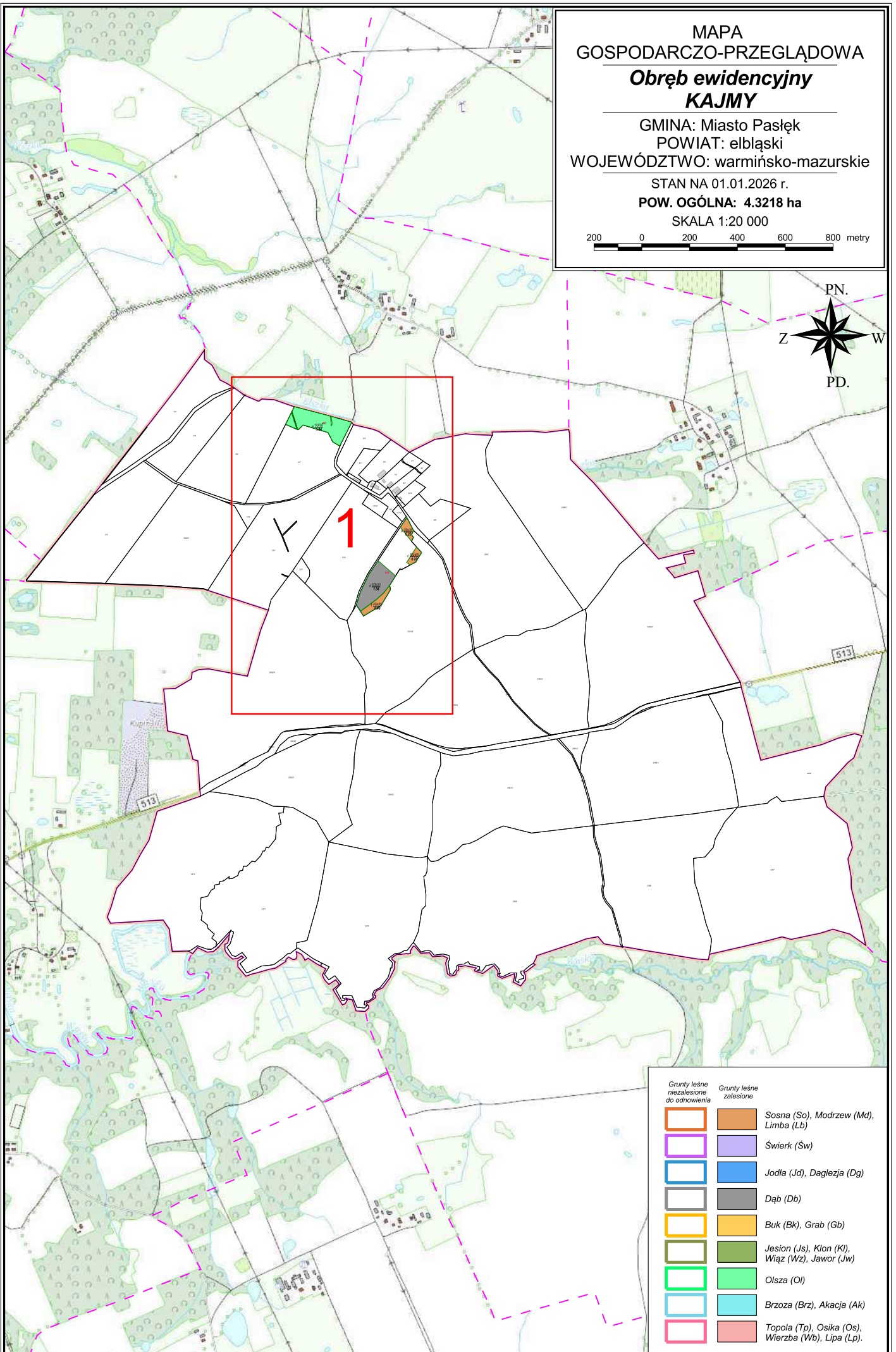

SKALA 1:5 000

50 0 50 100 150 metry

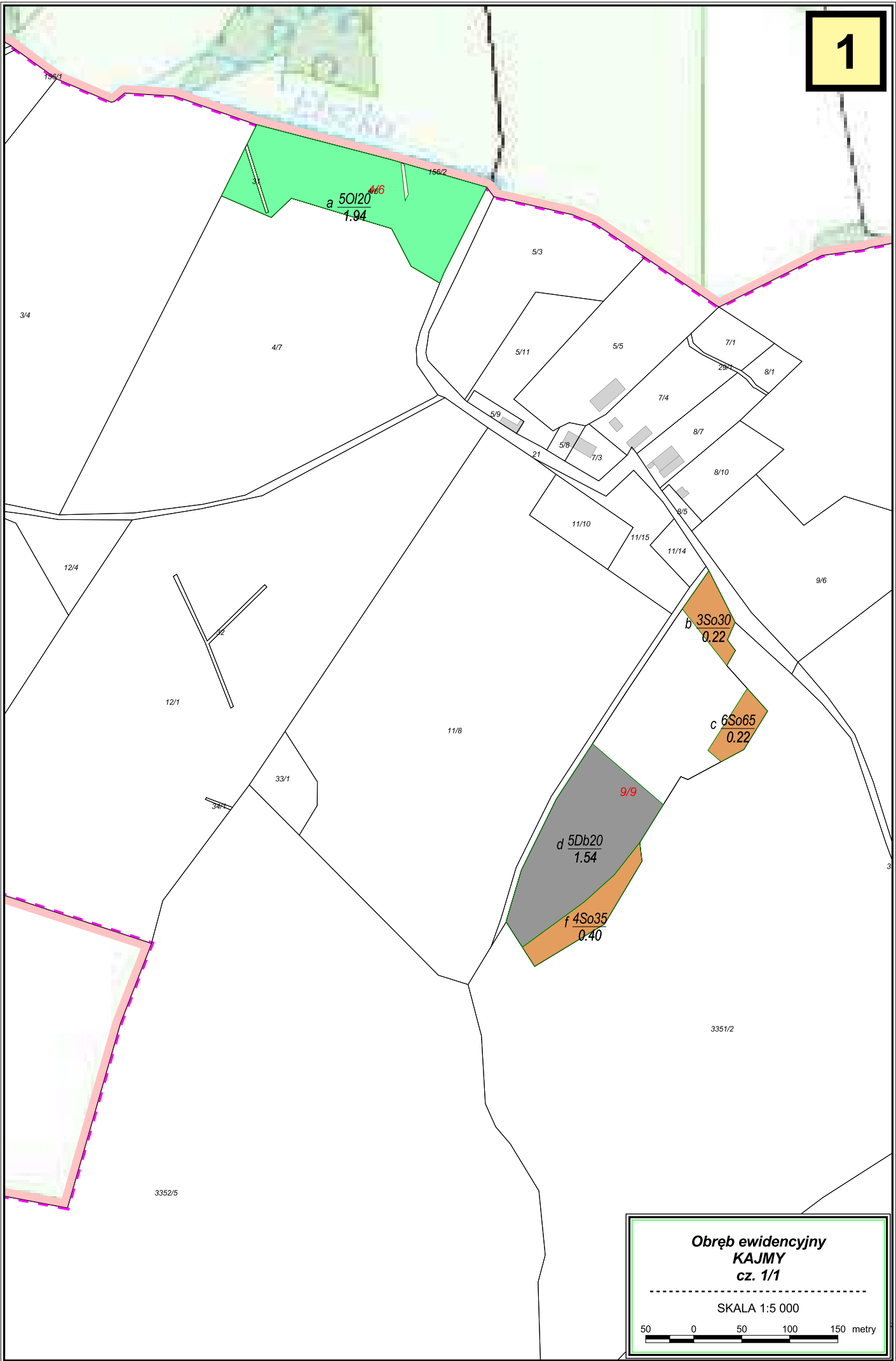
MAPA
GOSPODARCZO-PRZEGLĄDOWA
**Obręb ewidencyjny
KAJMY**

GMINA: Miasto Pastęk
POWIAT: elbląski
WOJEWÓDZTWO: warmińsko-mazurskie
STAN NA 01.01.2026 r.
POW. OGÓLNA: 4.3218 ha
SKALA 1:20 000

200 0 200 400 600 800 metry



Grunty leśne niezależne do odnowienia	Grunty leśne zależne
	Sosna (So), Modrzew (Md), Limba (Lb)
	Świerk (Św)
	Jodła (Jd), Daglezja (Dg)
	Dąb (Db)
	Buk (Bk), Grab (Gb)
	Jesion (Js), Klon (Kl), Wiąz (Wz), Jawor (Jw)
	Olsza (Ol)
	Brzoza (Brz), Akacja (Ak)
	Topola (Tp), Osika (Os), Wierzba (Wb), Lipa (Lp)



**Obręb ewidencyjny
KAJMY
cz. 1/1**

SKALA 1:5 000

50 0 50 100 150 metry

MAPA
GOSPODARCZO-PRZEGLĄDOWA
**Obręb ewidencyjny
KĄTY**

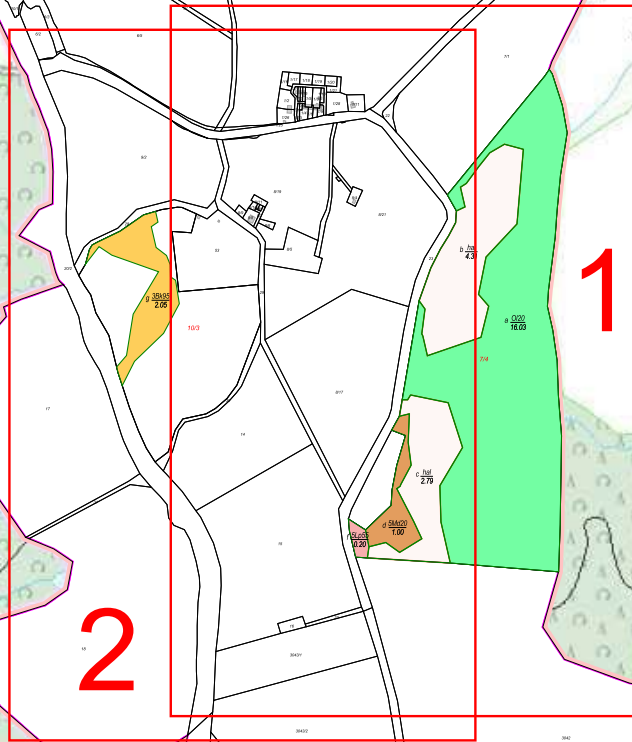
GMINA: Miasto Pastęk
POWIAT: elbląski
WOJEWÓDZTWO: warmińsko-mazurskie

STAN NA 01.01.2026 r.

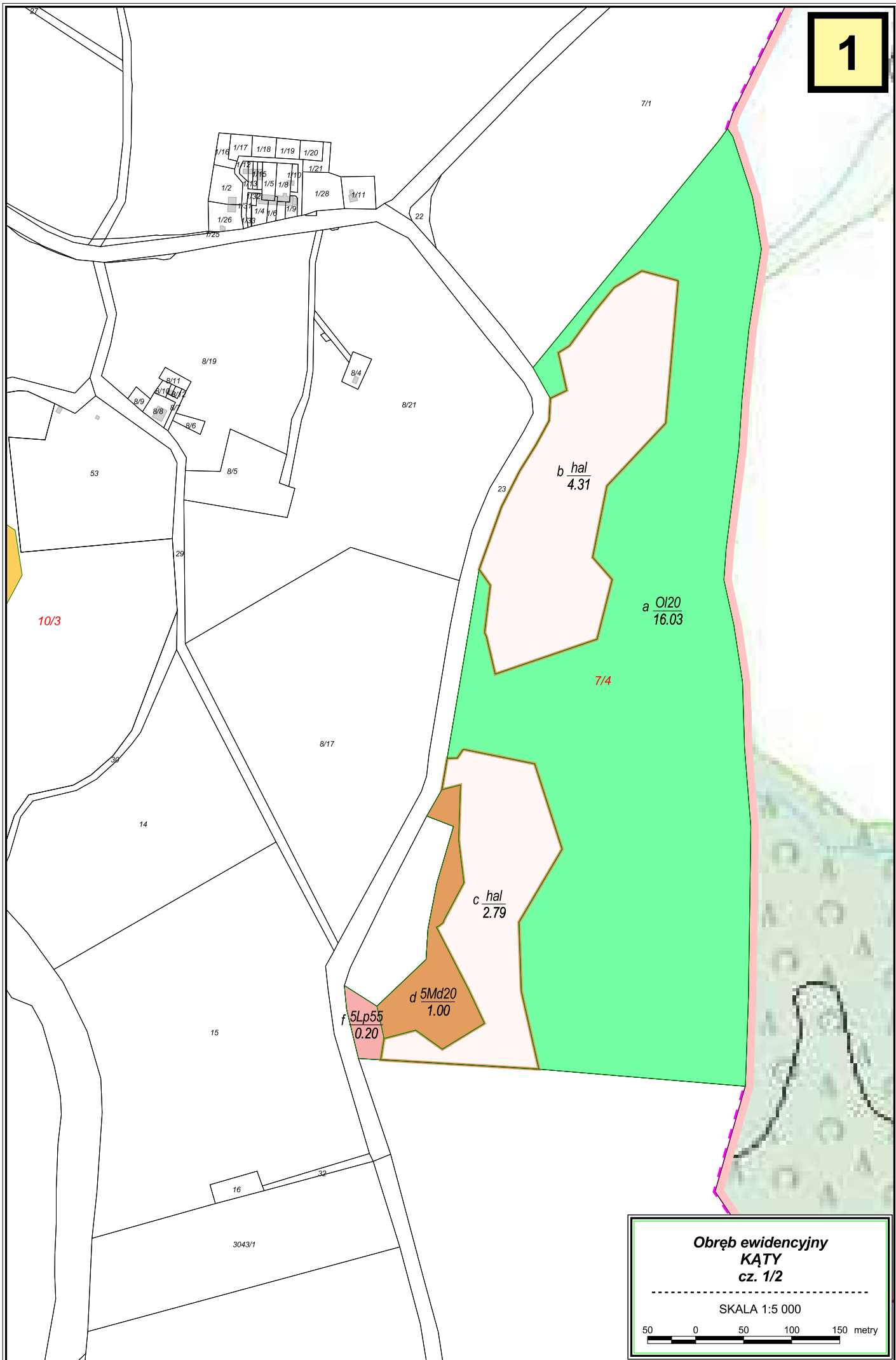
POW. OGÓLNA: 26.3791 ha

SKALA 1:15 000

100 0 100 200 300 400 500 600 metry



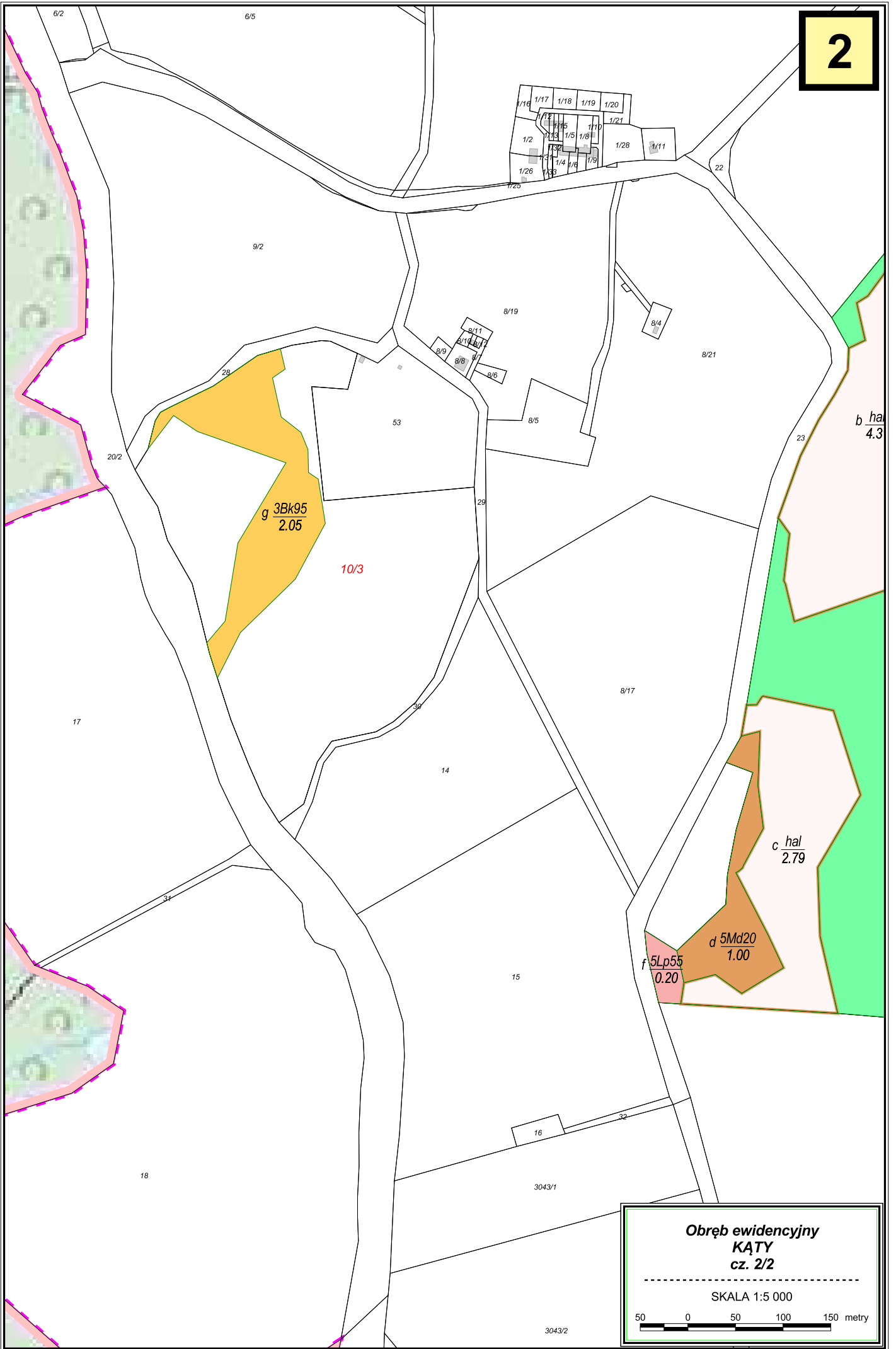
Grunty leśne niezależne do odnowienia	Grunty leśne zależne
	Sosna (So), Modrzew (Md), Limba (Lb)
	Świerk (Św)
	Jodła (Jd), Dąglezja (Dg)
	Dąb (Db)
	Buk (Bk), Grab (Gb)
	Jesion (Js), Klon (Kl), Wiąz (Wz), Jawor (Jw)
	Olsza (Ol)
	Brzoza (Brz), Akacja (Ak)
	Topola (Tp), Osika (Os), Wierzba (Wb), Lipa (Lp)



Obręb ewidencyjny
KĄTY
cz. 1/2

SKALA 1:5 000

50 0 50 100 150 metry



**Obręb ewidencyjny
KATY
cz. 2/2**

SKALA 1:5 000

50 0 50 100 150 metry

MAPA
GOSPODARCZO-PRZEGLĄDOWA
**Obręb ewidencyjny
KIELMINEK**

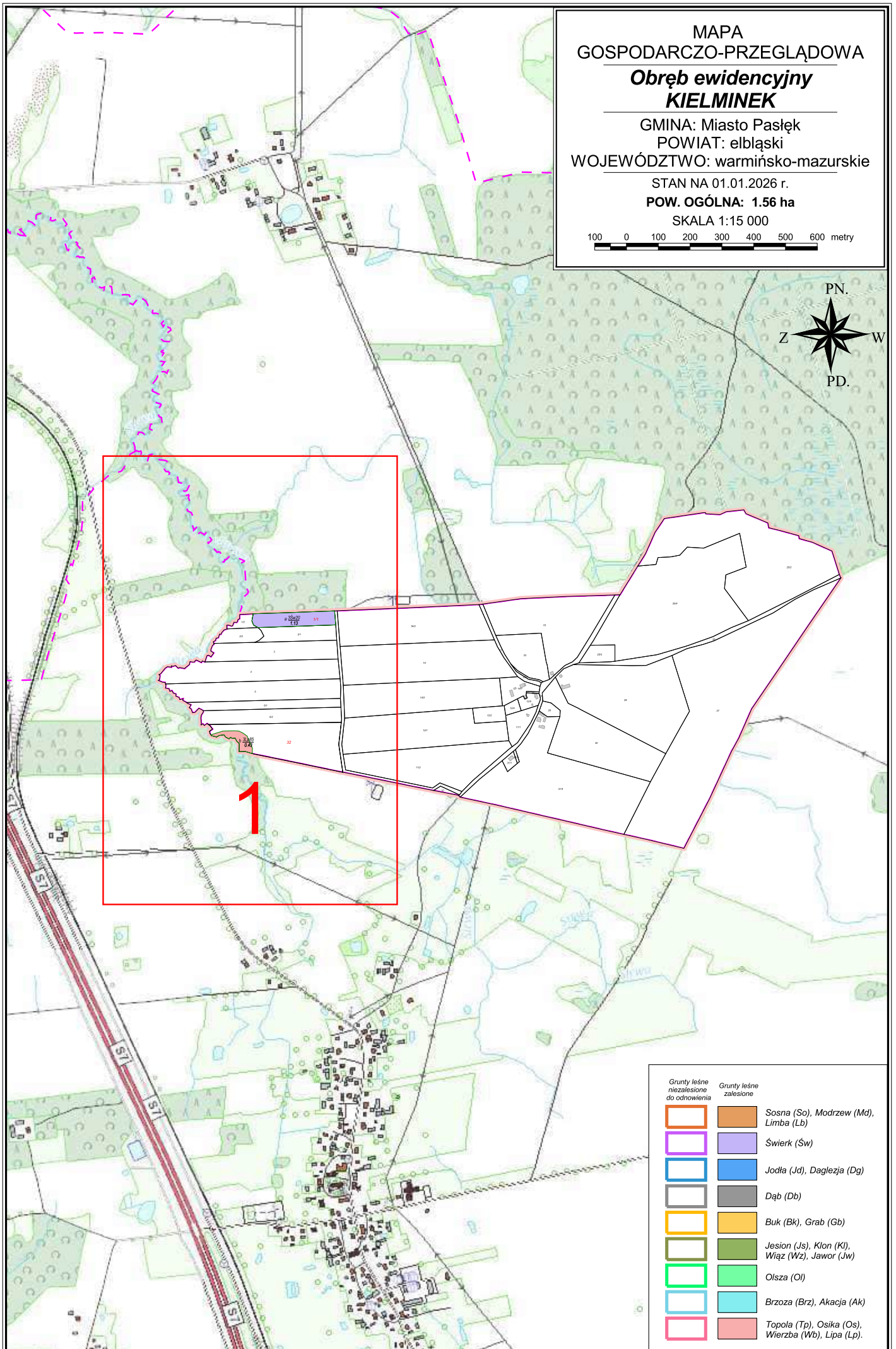
GMINA: Miasto Pastęk
POWIAT: elbląski
WOJEWÓDZTWO: warmińsko-mazurskie

STAN NA 01.01.2026 r.

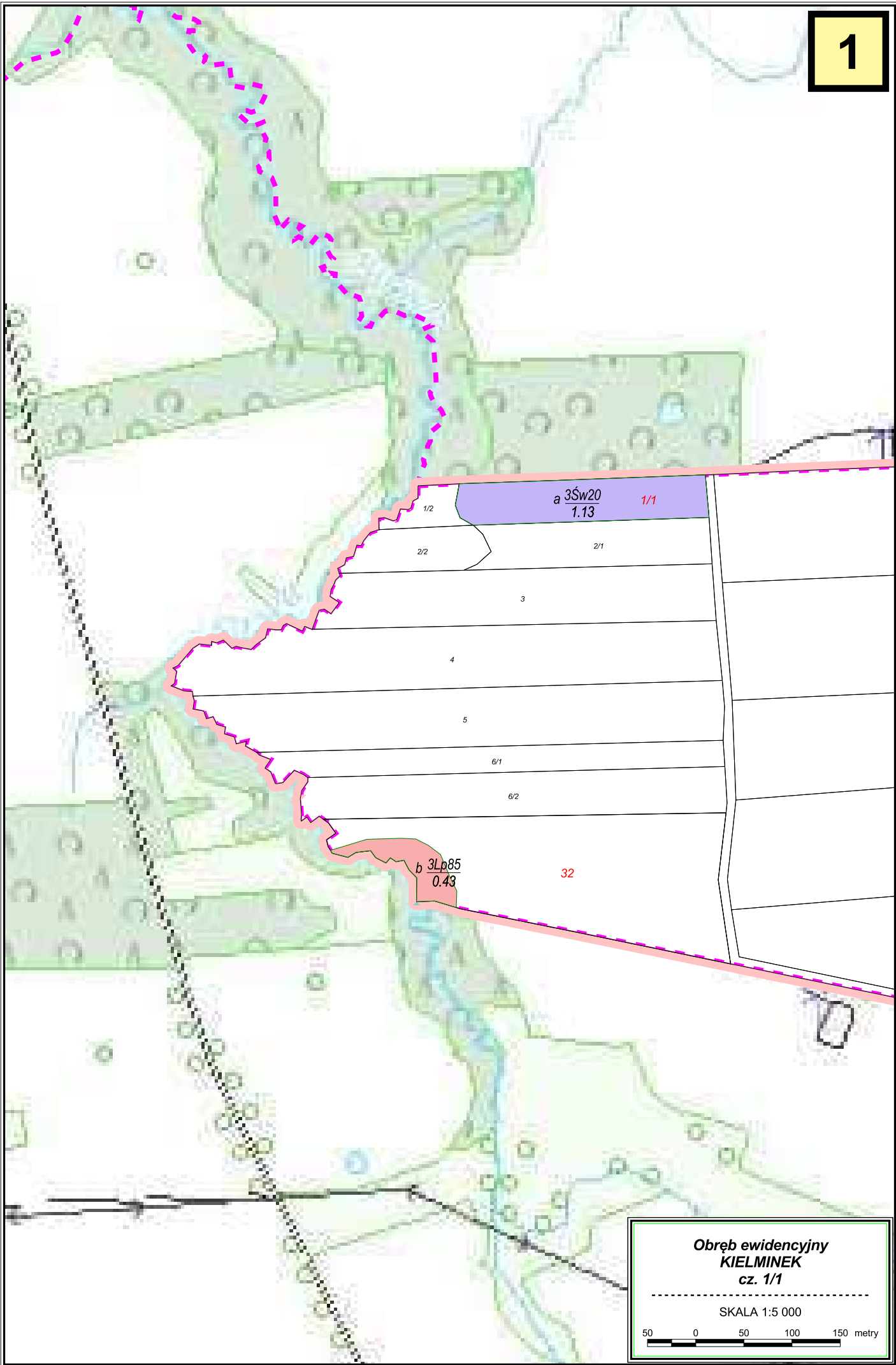
POW. OGÓLNA: 1.56 ha

SKALA 1:15 000

100 0 100 200 300 400 500 600 metry



Grunty leśne niezależne do odnowienia	Grunty leśne zależne
	Sosna (So), Modrzew (Md), Limba (Lb)
	Świerk (Św)
	Jodła (Jd), Dąglezja (Dg)
	Dąb (Db)
	Buk (Bk), Grab (Gb)
	Jesion (Js), Klon (Kl), Wiąz (Wz), Jawor (Jw)
	Olsza (Ol)
	Brzoza (Brz), Akacja (Ak)
	Topola (Tp), Osika (Os), Wierzba (Wb), Lipa (Lp)



Obręb ewidencyjny
KIELMINEK
cz. 1/1

SKALA 1:5 000

50 0 50 100 150 metry

MAPA
GOSPODARCZO-PRZEGLĄDOWA
**Obręb ewidencyjny
KOPINA**

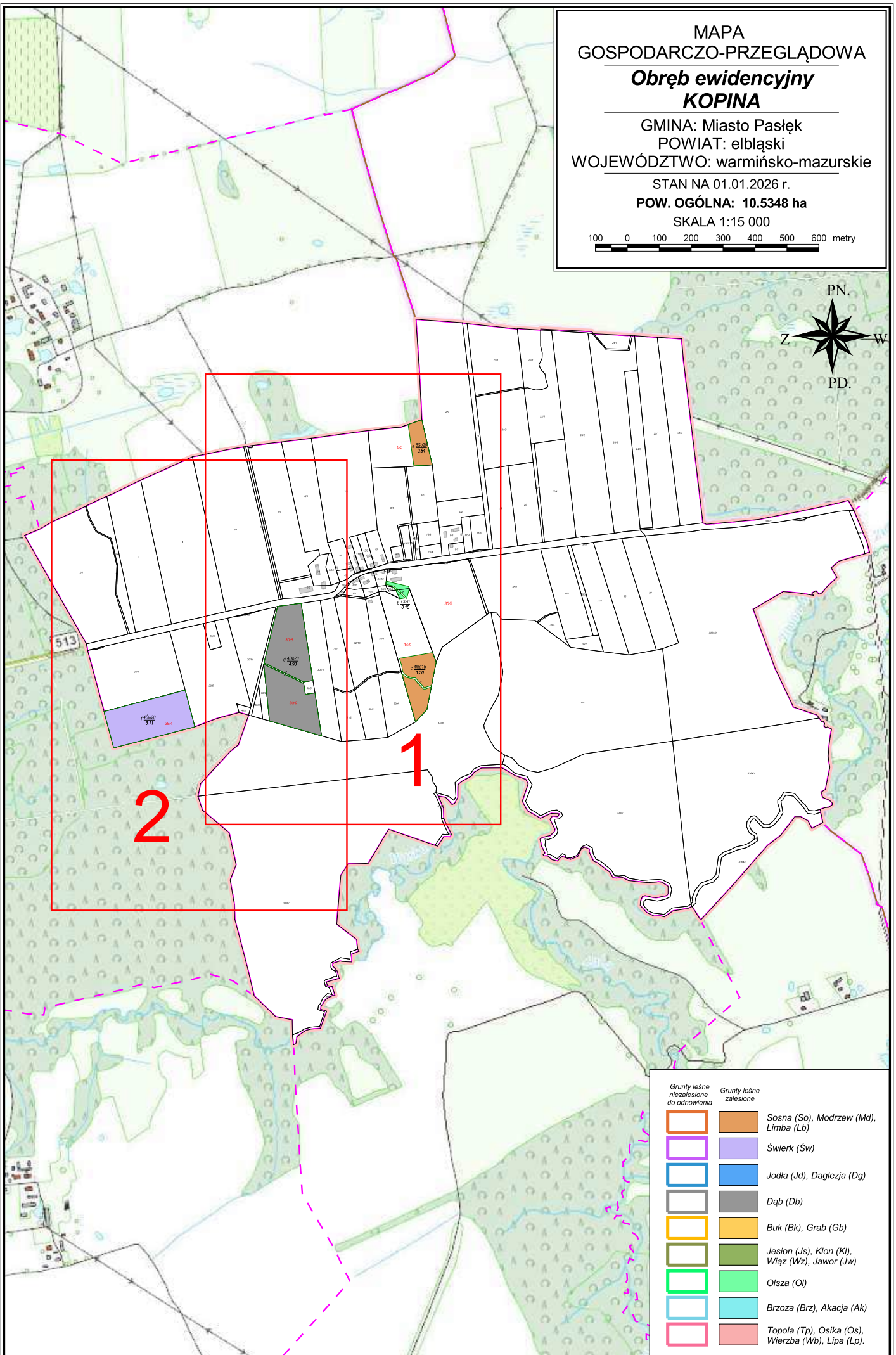
GMINA: Miasto Pastęk
POWIAT: elbląski
WOJEWÓDZTWO: warmińsko-mazurskie

STAN NA 01.01.2026 r.

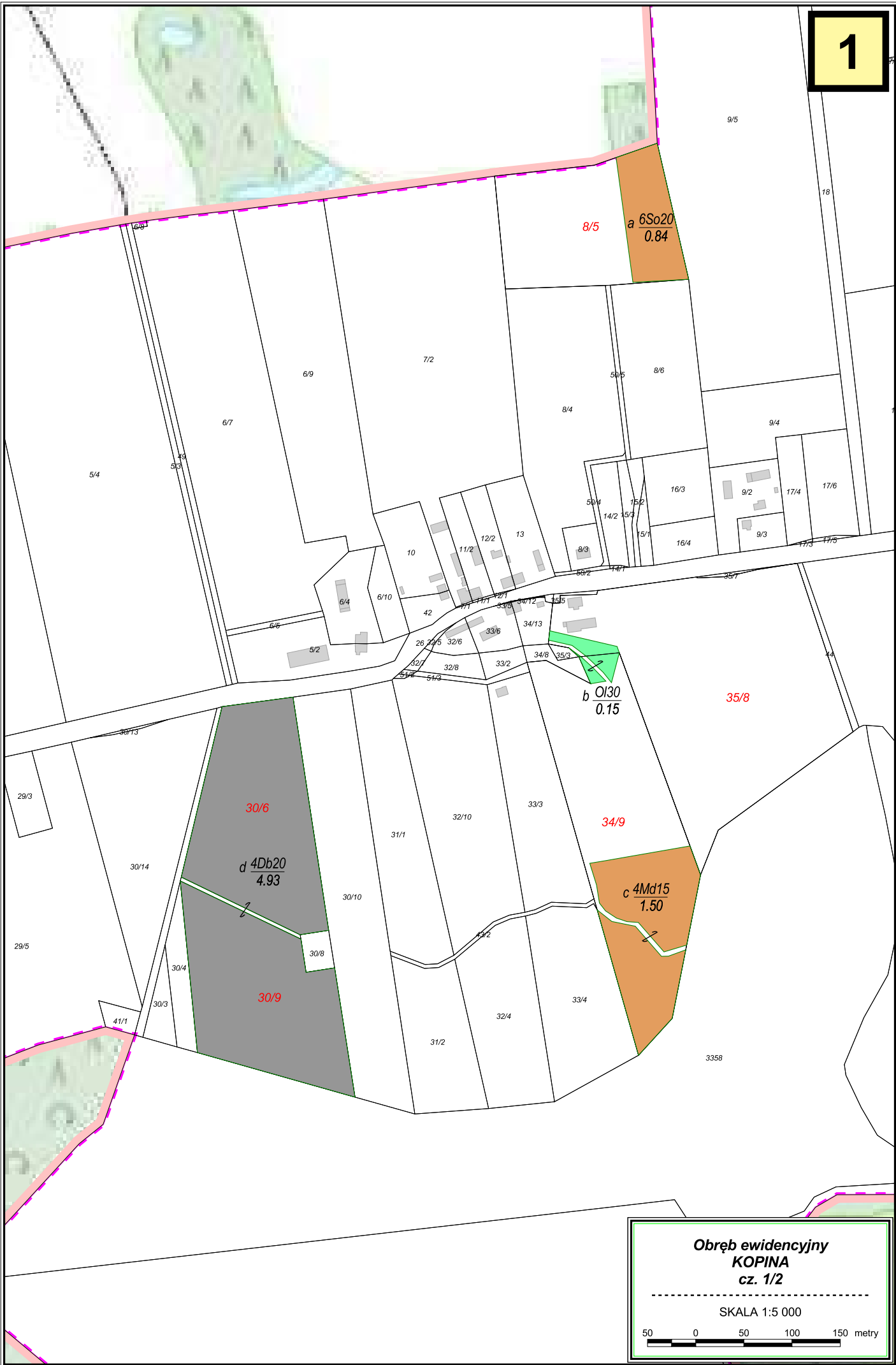
POW. OGÓLNA: 10.5348 ha

SKALA 1:15 000

100 0 100 200 300 400 500 600 metry



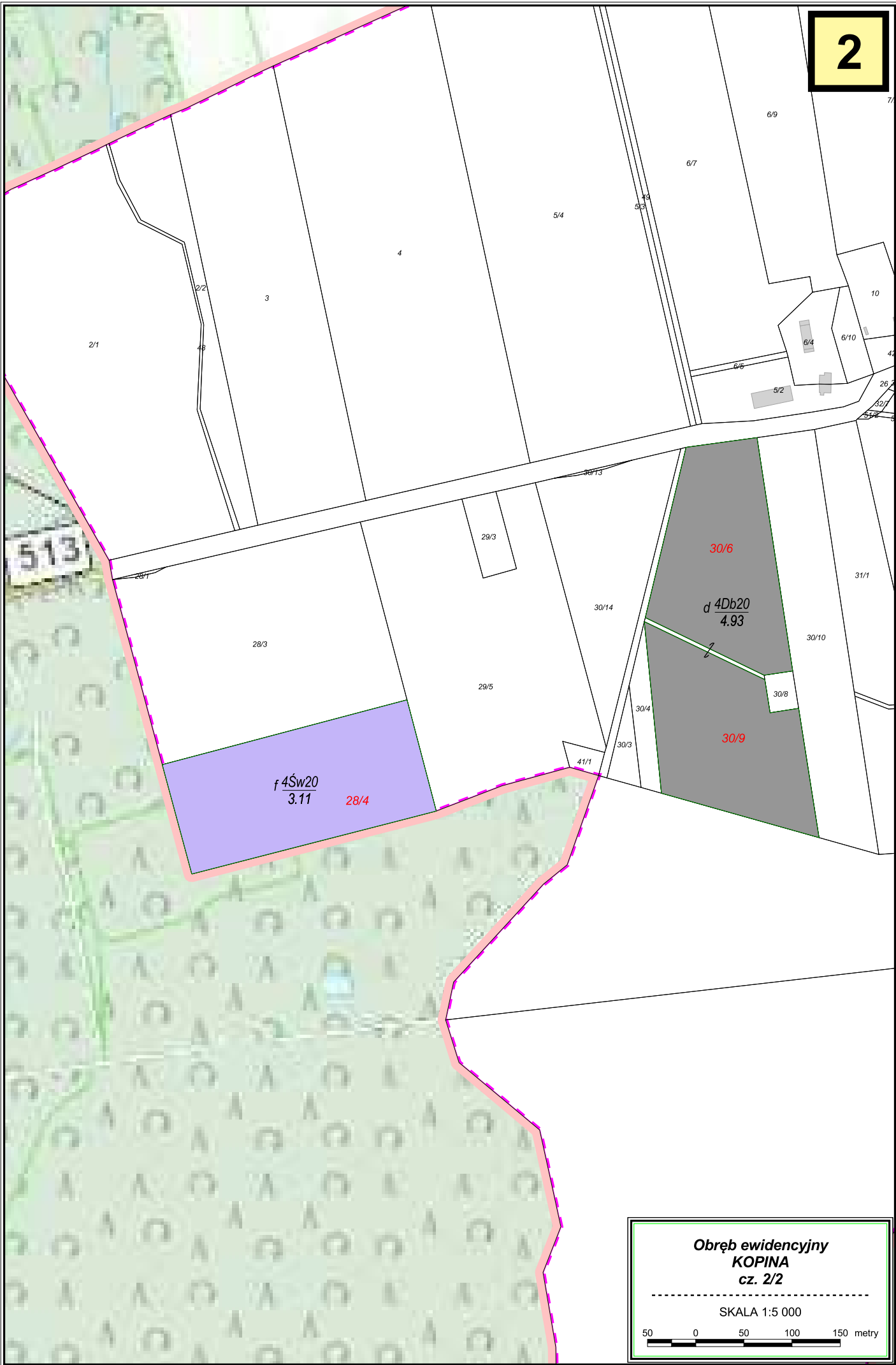
Grunty leśne niezależne do odnowienia	Grunty leśne zależne
	Sosna (So), Modrzew (Md), Limba (Lb)
	Świerk (Św)
	Jodła (Jd), Dąglezja (Dg)
	Dąb (Db)
	Buk (Bk), Grab (Gb)
	Jesion (Js), Klon (Kl), Wiąz (Wz), Jawor (Jw)
	Olsza (Ol)
	Brzoza (Brz), Akacja (Ak)
	Topola (Tp), Osika (Os), Wierzba (Wb), Lipa (Lp)



Obręb ewidencyjny
KOPINA
cz. 1/2

SKALA 1:5 000

50 0 50 100 150 metry



**Obręb ewidencyjny
KOPINA
cz. 2/2**

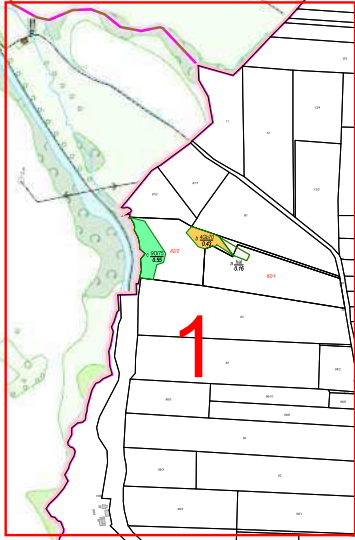
SKALA 1:5 000

50 0 50 100 150 metry

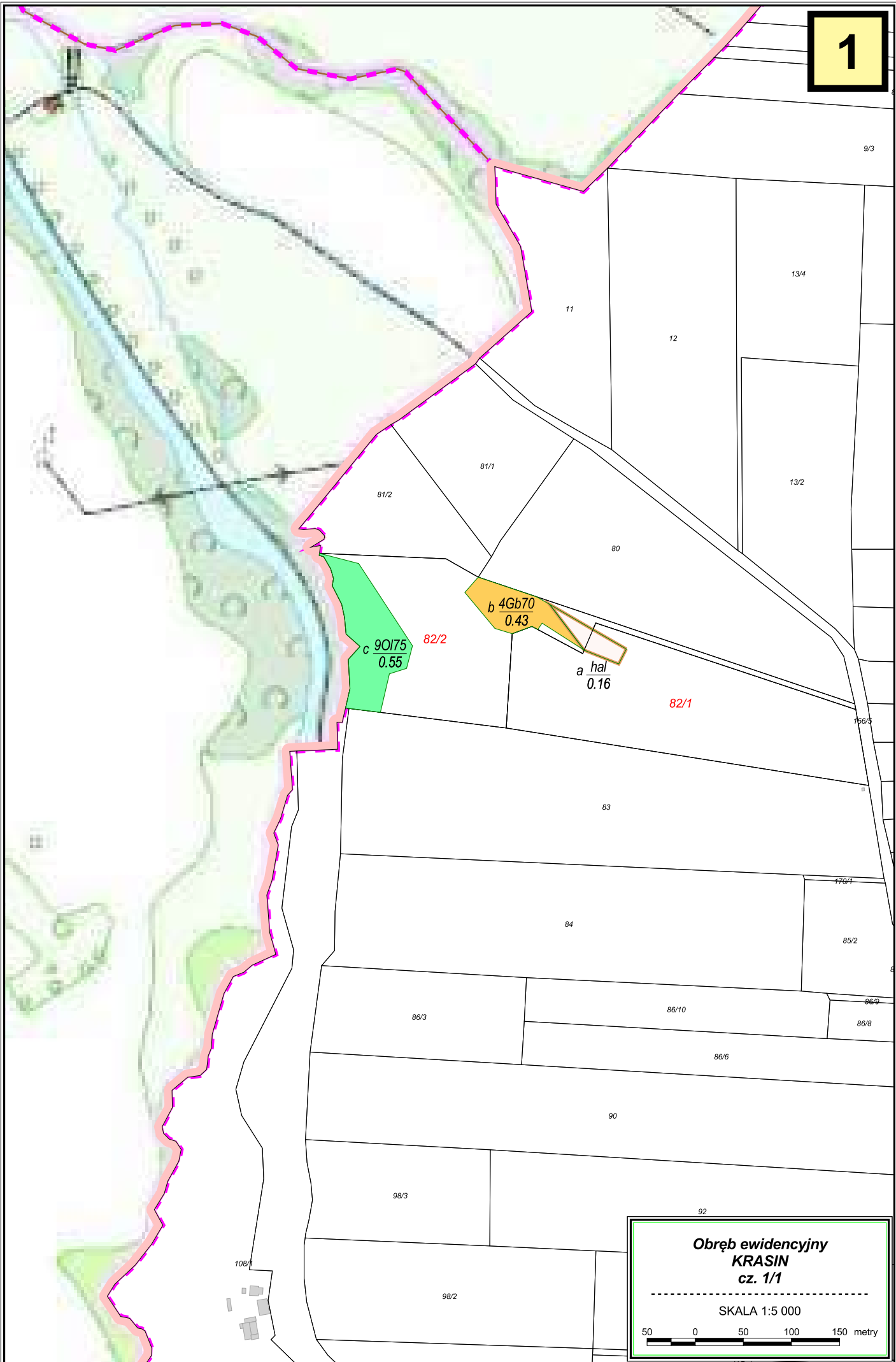
MAPA
GOSPODARCZO-PRZEGLĄDOWA
Obręb ewidencyjny
KRASIN

GMINA: Miasto Pastęk
POWIAT: elbląski
WOJEWÓDZTWO: warmińsko-mazurskie
STAN NA 01.01.2026 r.
POW. OGÓLNA: 1.1409 ha
SKALA 1:20 000

200 0 200 400 600 800 metry



Grunty leśne niezależone do odnowienia	Grunty leśne zależone
	Sosna (So), Modrzew (Md), Limba (Lb)
	Świerk (Św)
	Jodła (Jd), Dąglezja (Dg)
	Dąb (Db)
	Buk (Bk), Grab (Gb)
	Jesion (Js), Klon (Kl), Wiąz (Wz), Jawor (Jw)
	Olsza (Ol)
	Brzoza (Brz), Akacja (Ak)
	Topola (Tp), Osika (Os), Wierzba (Wb), Lipa (Lp)



**Obręb ewidencyjny
KRASIN
cz. 1/1**

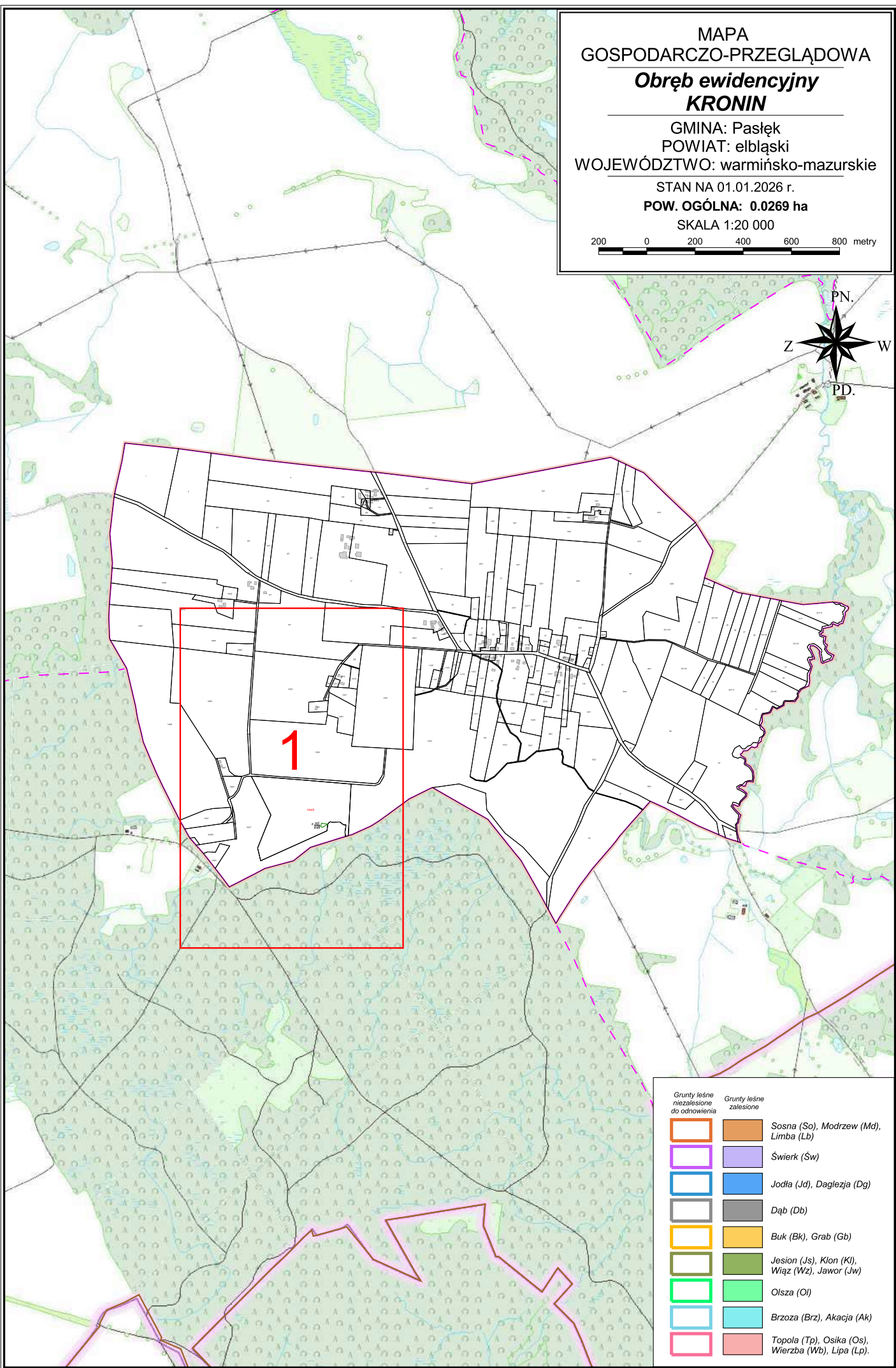
SKALA 1:5 000

50 0 50 100 150 metry

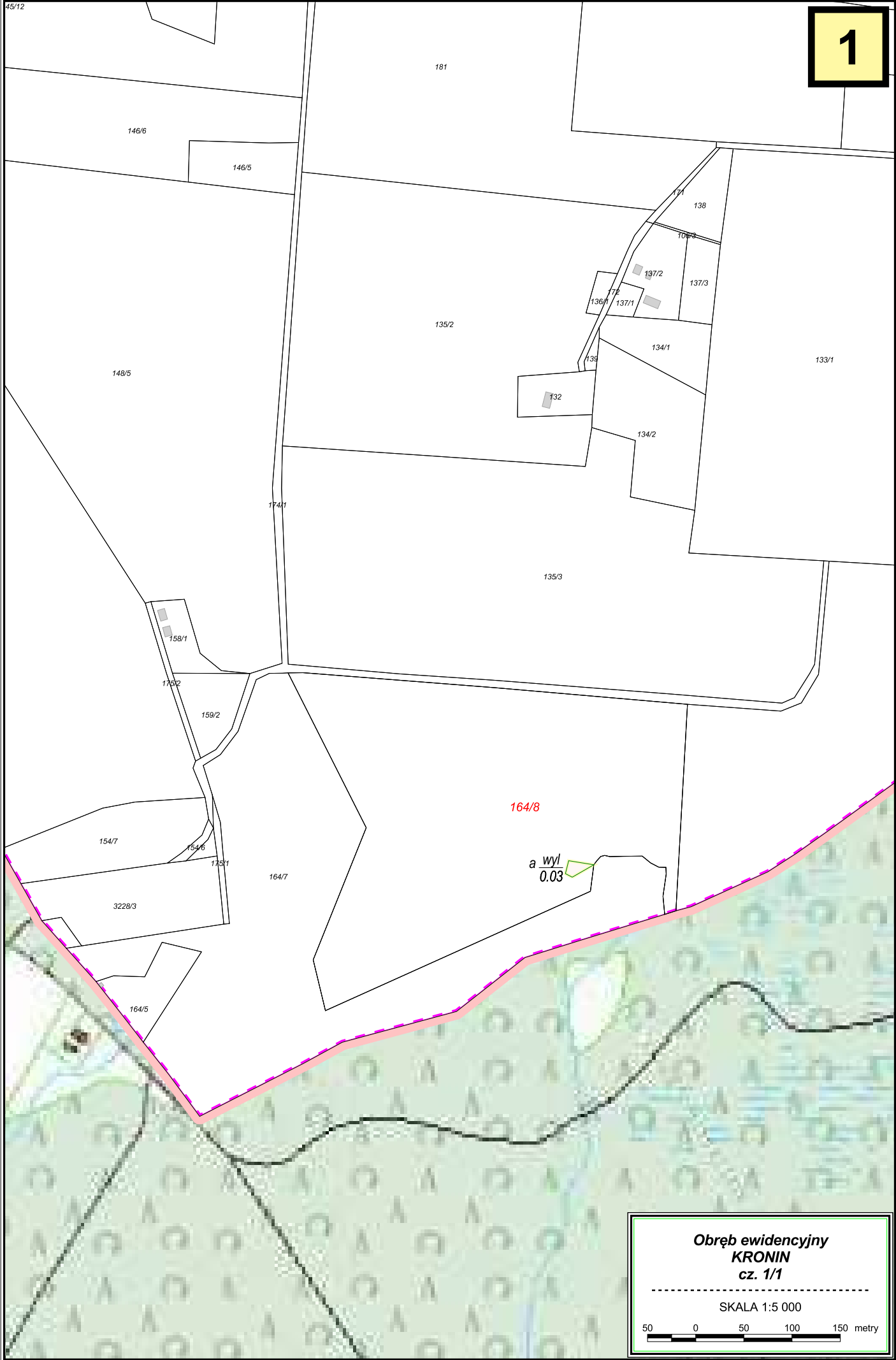
MAPA
GOSPODARCZO-PRZEGLĄDOWA
**Obręb ewidencyjny
KRONIN**

GMINA: Pasłęk
POWIAT: elbląski
WOJEWÓDZTWO: warmińsko-mazurskie
STAN NA 01.01.2026 r.
POW. OGÓLNA: 0.0269 ha
SKALA 1:20 000

200 0 200 400 600 800 metry



Grunty leśne niezależne do odnowienia	Grunty leśne zależne
	Sosna (So), Modrzew (Md), Limba (Lb)
	Świerk (Św)
	Jodła (Jd), Dąglezja (Dg)
	Dąb (Db)
	Buk (Bk), Grab (Gb)
	Jesion (Js), Klon (Kl), Wiąz (Wz), Jawor (Jw)
	Olsza (Ol)
	Brzoza (Brz), Akacja (Ak)
	Topola (Tp), Osika (Os), Wierzba (Wb), Lipa (Lp)



**Obręb ewidencyjny
KRONIN
cz. 1/1**

SKALA 1:5 000

50 0 50 100 150 metry

MAPA
GOSPODARCZO-PRZEGLĄDOWA
Obręb ewidencyjny
KROSNO

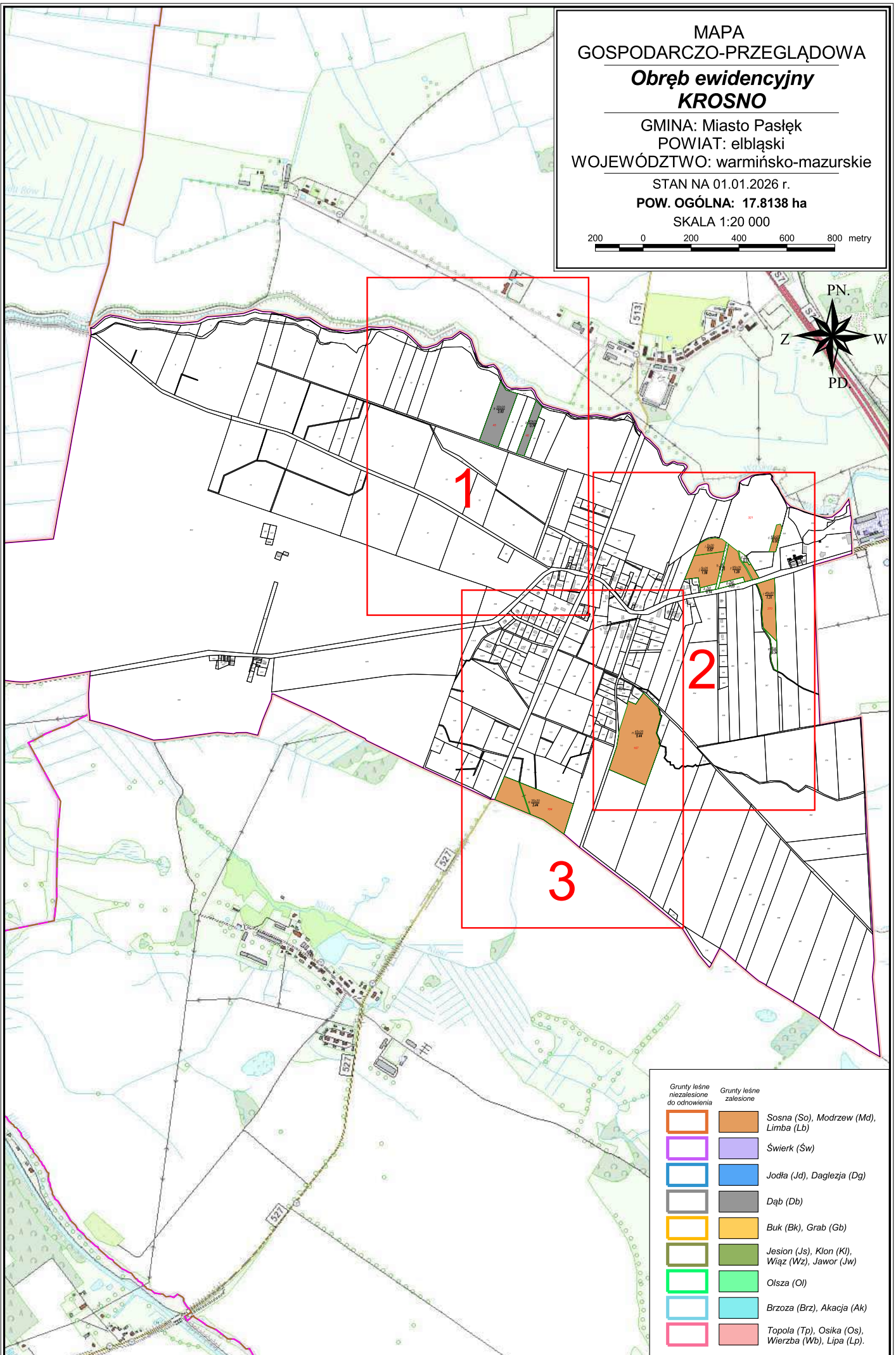
GMINA: Miasto Pastęk
POWIAT: elbląski
WOJEWÓDZTWO: warmińsko-mazurskie

STAN NA 01.01.2026 r.

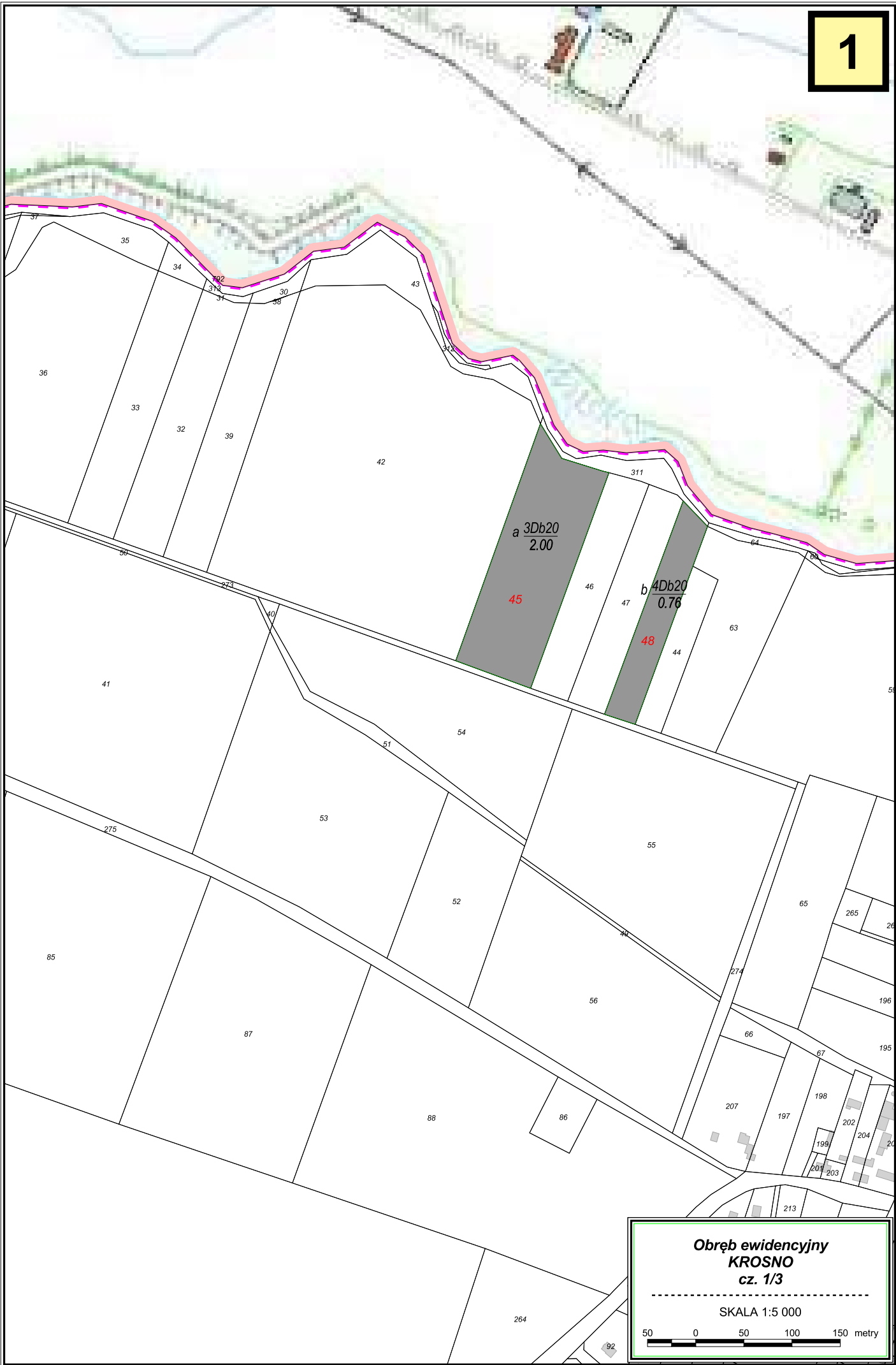
POW. OGÓLNA: 17.8138 ha

SKALA 1:20 000

200 0 200 400 600 800 metry



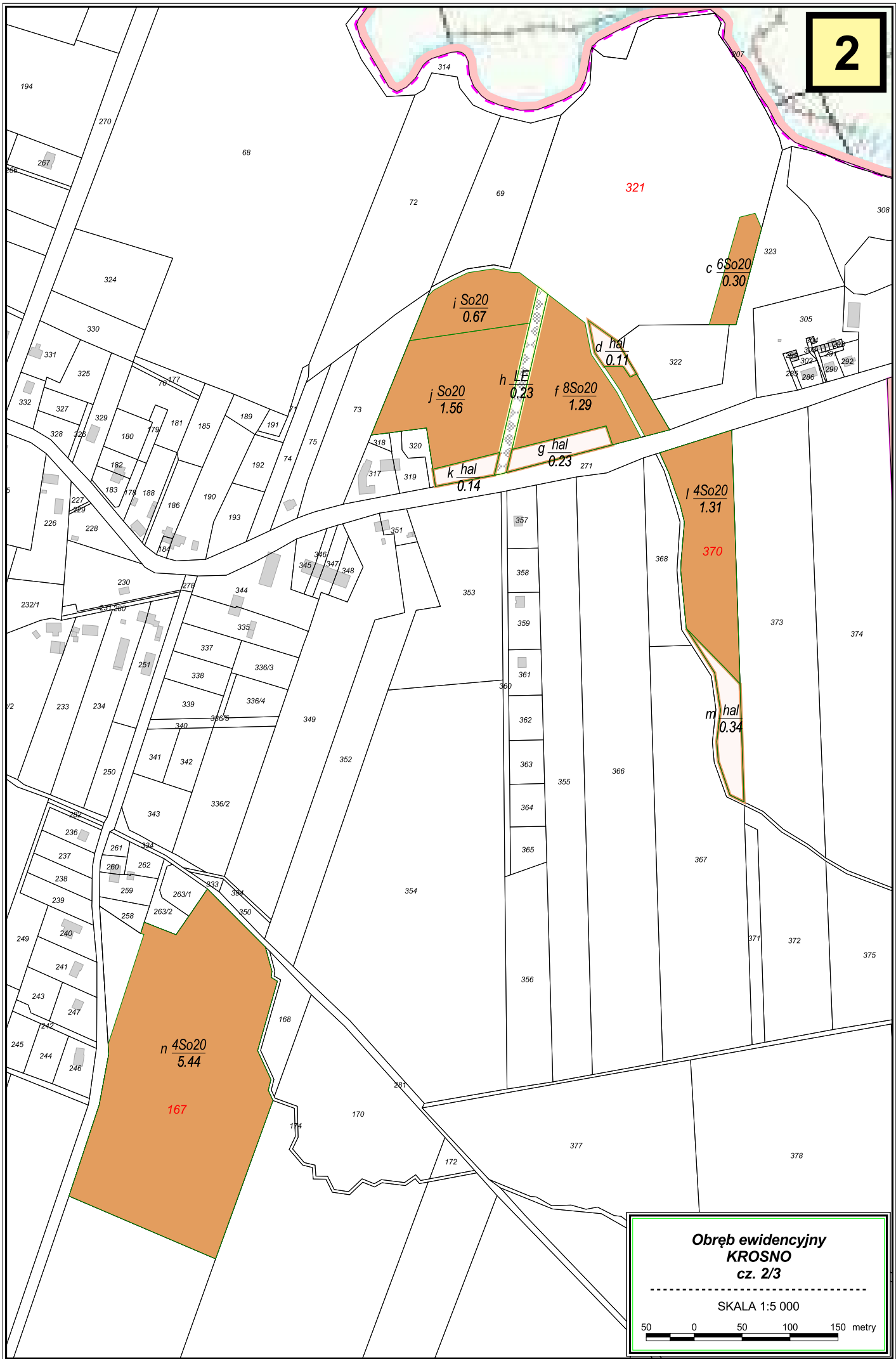
Grunty leśne niezależne do odnowienia	Grunty leśne zależne
	Sosna (So), Modrzew (Md), Limba (Lb)
	Świerk (Św)
	Jodła (Jd), Dąglezja (Dg)
	Dąb (Db)
	Buk (Bk), Grab (Gb)
	Jesion (Js), Klon (Kl), Wiąz (Wz), Jawor (Jw)
	Olsza (Ol)
	Brzoza (Brz), Akacja (Ak)
	Topola (Tp), Osika (Os), Wierzba (Wb), Lipa (Lp)



**Obręb ewidencyjny
KROSNO
cz. 1/3**

SKALA 1:5 000

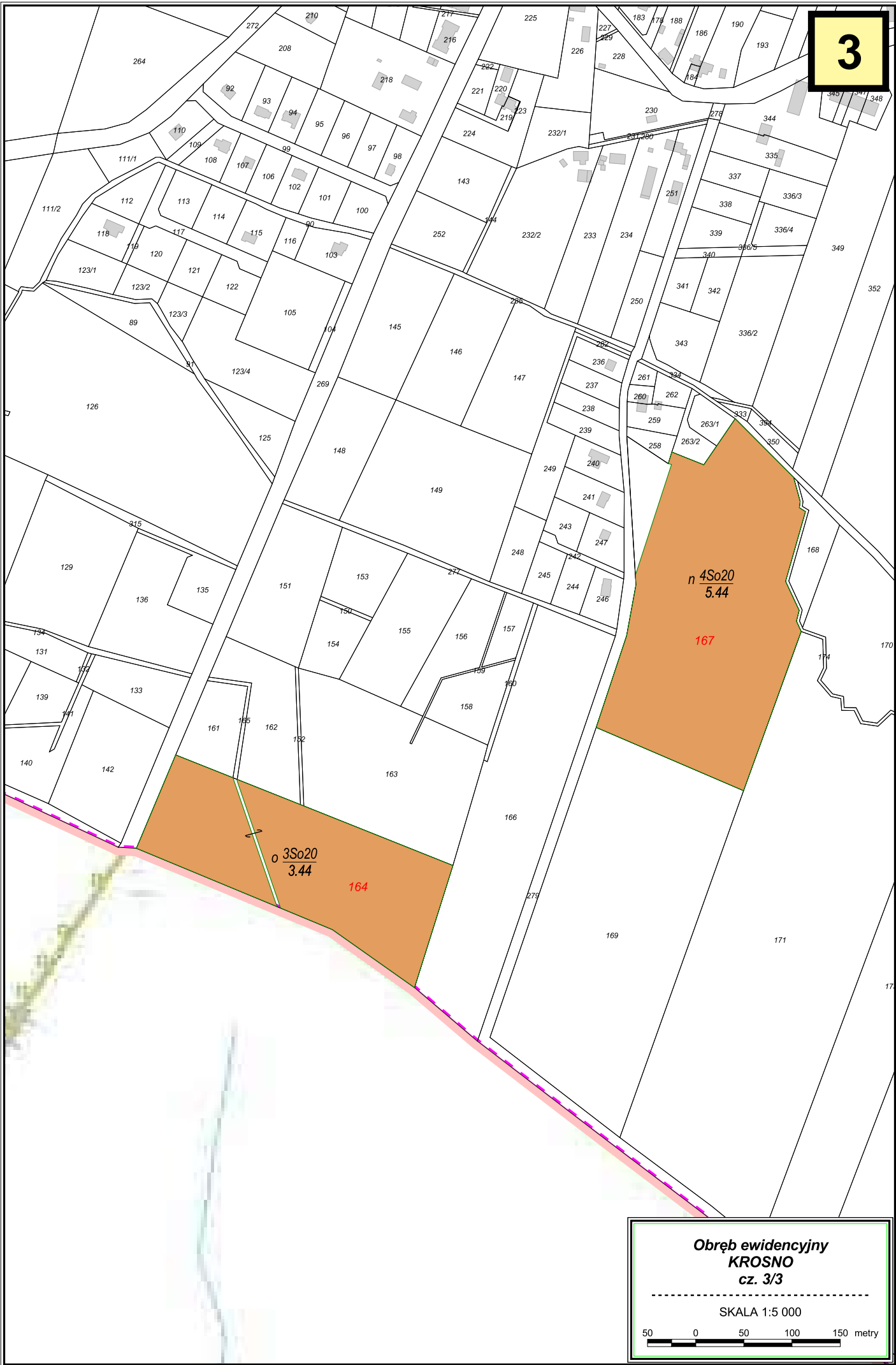
50 0 50 100 150 metry



**Obręb ewidencyjny
KROSNO
cz. 2/3**

SKALA 1:5 000

50 0 50 100 150 metry



Obręb ewidencyjny
KROSNO
cz. 3/3

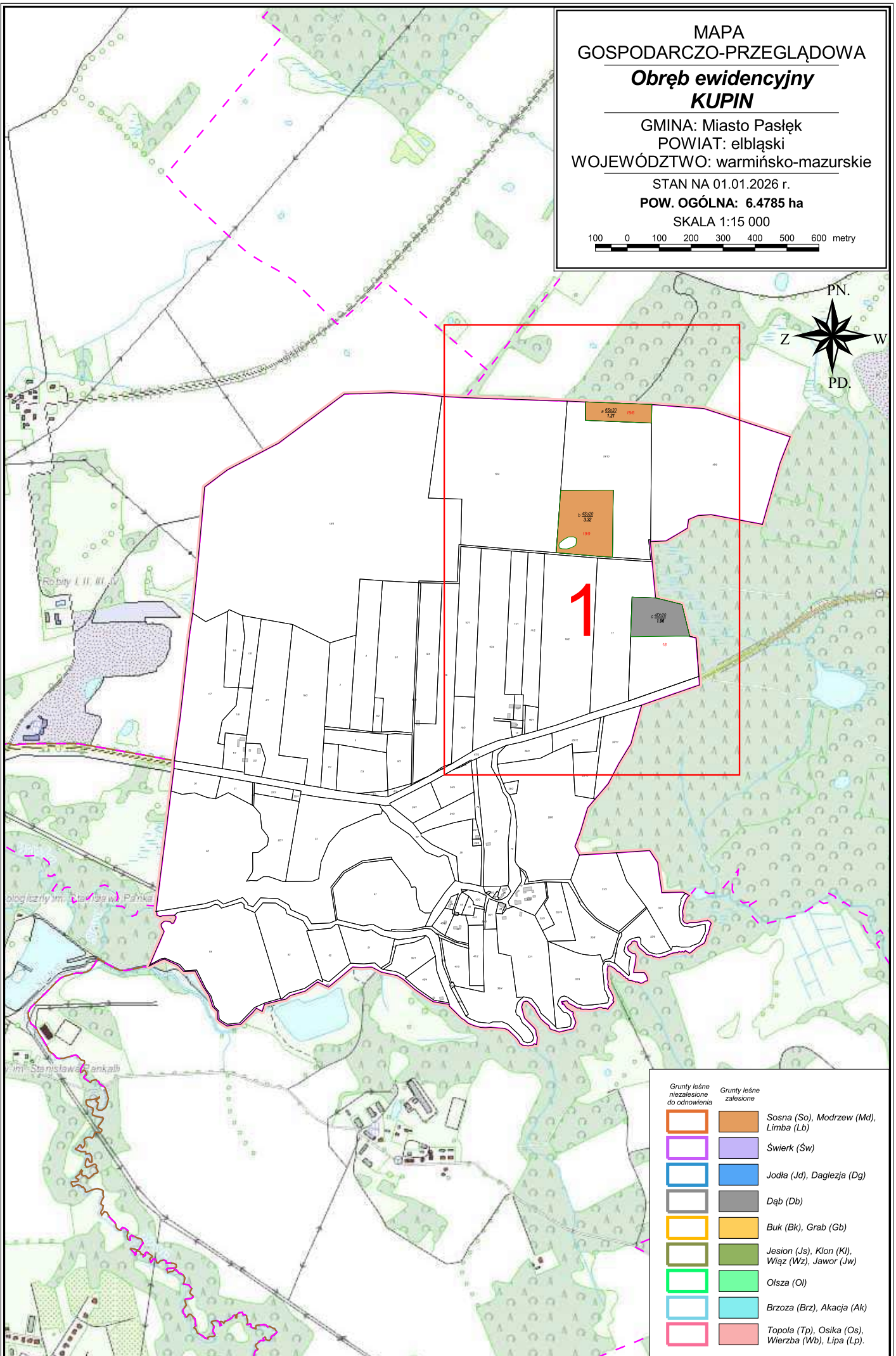
SKALA 1:5 000

50 0 50 100 150 metry

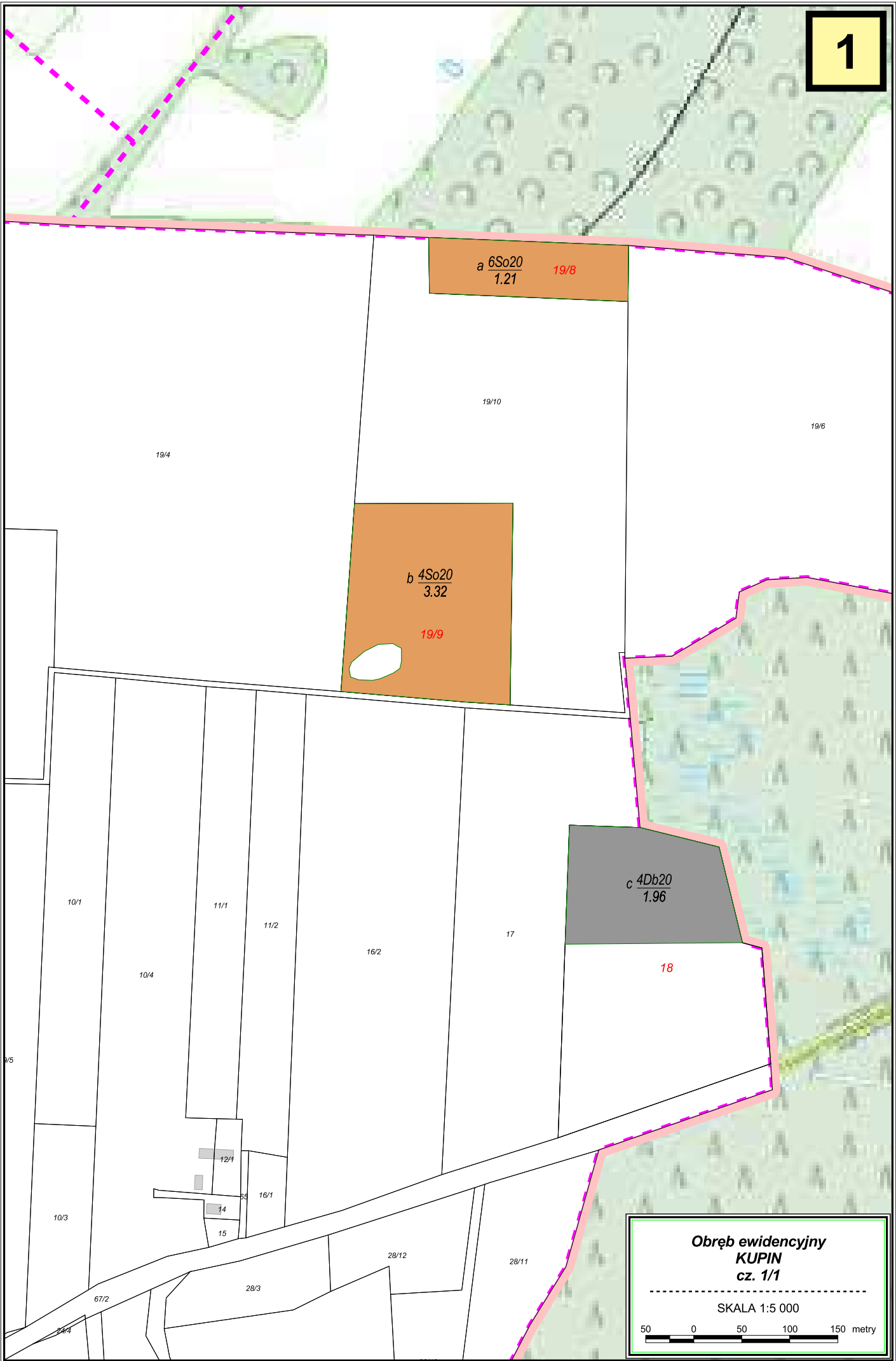
MAPA
GOSPODARCZO-PRZEGLĄDOWA
**Obręb ewidencyjny
KUPIN**

GMINA: Miasto Pastęk
POWIAT: elbląski
WOJEWÓDZTWO: warmińsko-mazurskie
STAN NA 01.01.2026 r.
POW. OGÓLNA: 6.4785 ha
SKALA 1:15 000

100 0 100 200 300 400 500 600 metry



Grunty leśne niezależone do odnowienia	Grunty leśne zależone
	Sosna (So), Modrzew (Md), Limba (Lb)
	Świerk (Św)
	Jodła (Jd), Dąglezja (Dg)
	Dąb (Db)
	Buk (Bk), Grab (Gb)
	Jesion (Js), Klon (Kl), Wiąz (Wz), Jawor (Jw)
	Olsza (Ol)
	Brzoza (Brz), Akacja (Ak)
	Topola (Tp), Osika (Os), Wierzba (Wb), Lipa (Lp)



Obręb ewidencyjny
KUPIN
cz. 1/1

SKALA 1:5 000

50 0 50 100 150 metry

MAPA
GOSPODARCZO-PRZEGLĄDOWA
**Obręb ewidencyjny
LESZCZYNA**

GMINA: Miasto Pastęk
POWIAT: elbląski
WOJEWÓDZTWO: warmińsko-mazurskie

STAN NA 01.01.2026 r.

POW. OGÓLNA: 26.7578 ha

SKALA 1:15 000

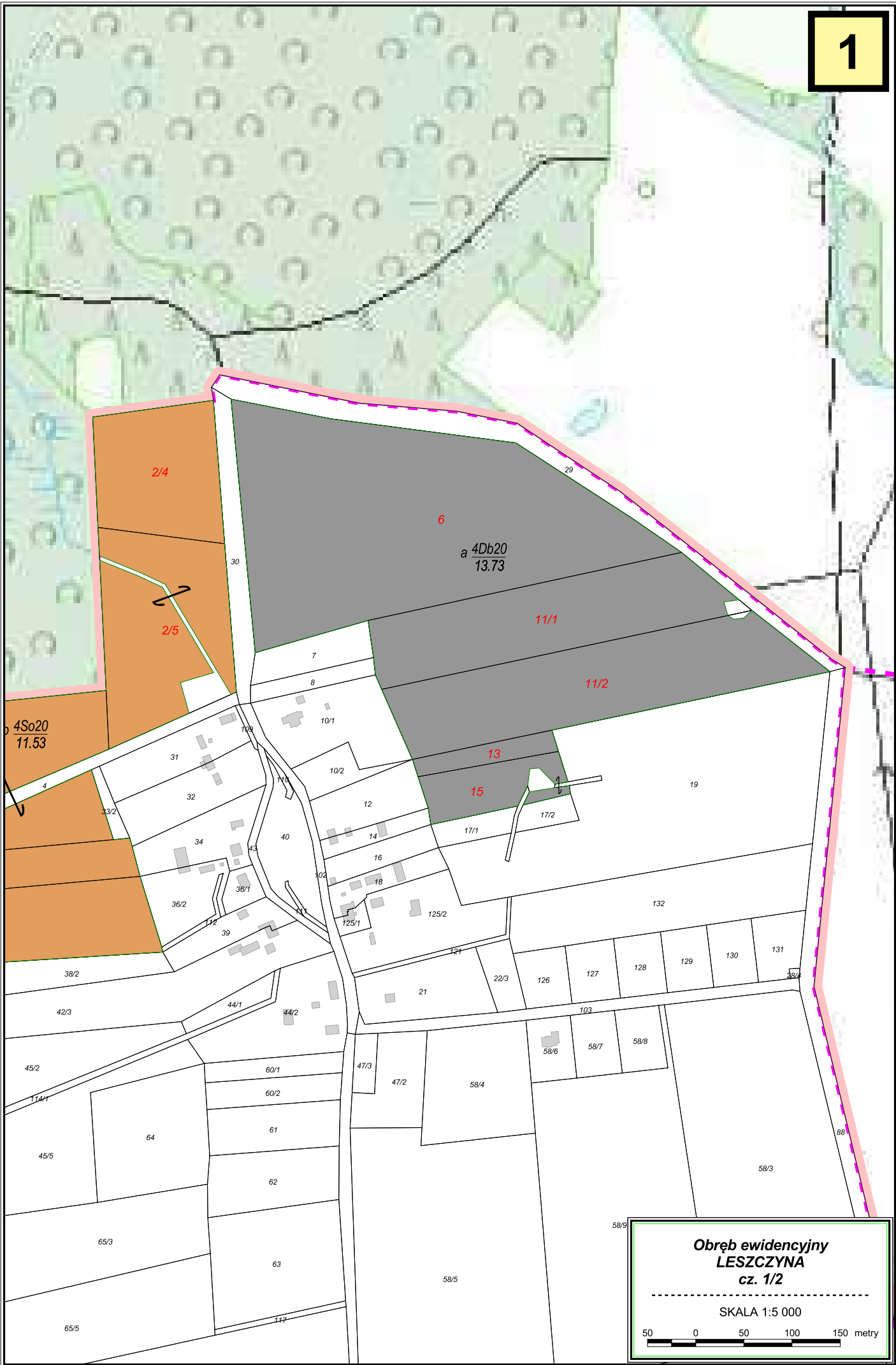
100 0 100 200 300 400 500 600 metry

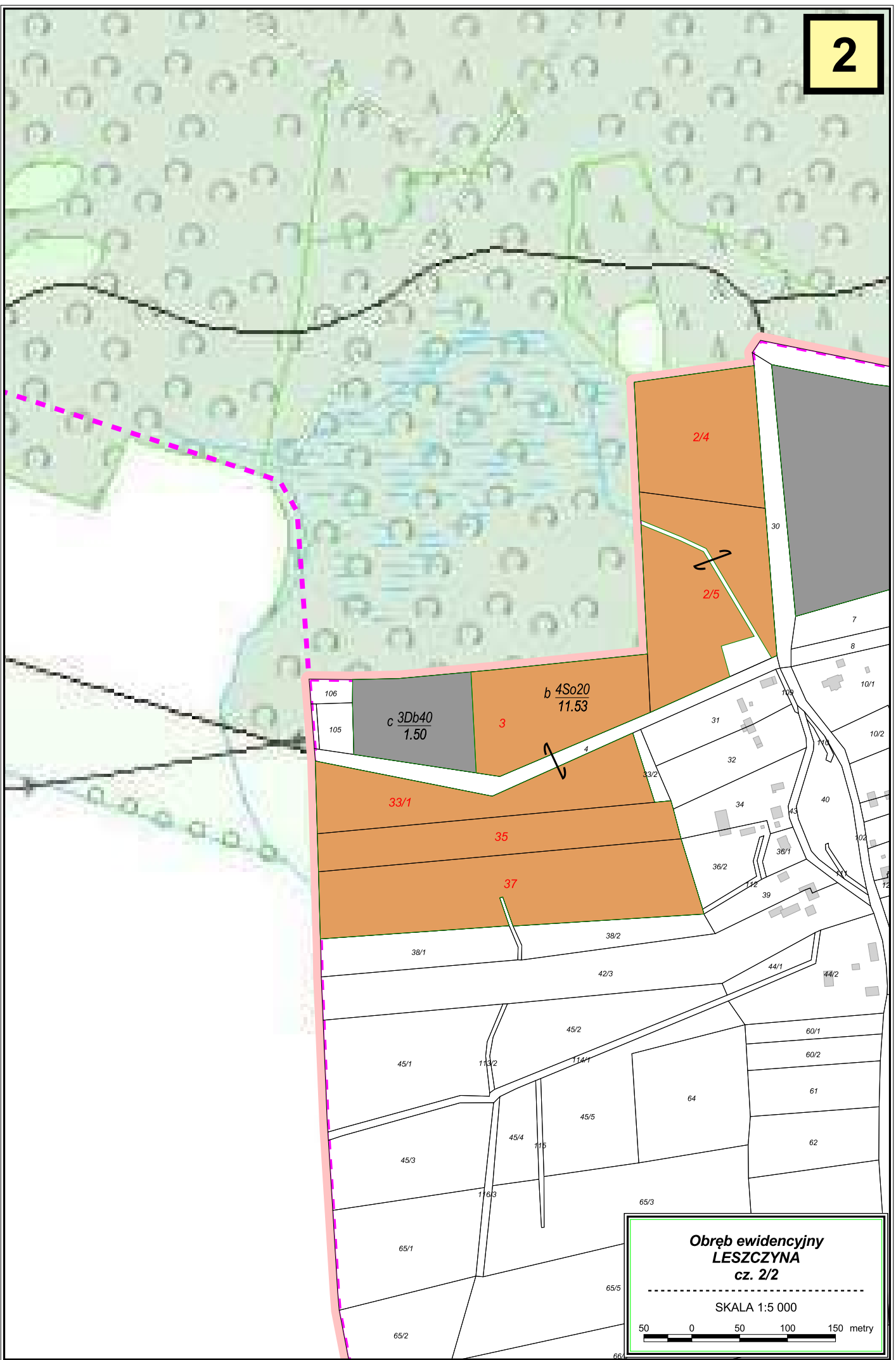


2

1

Grunty leśne niezależne do odnowienia	Grunty leśne zależne
	Sosna (So), Modrzew (Md), Limba (Lb)
	Świerk (Św)
	Jodła (Jd), Dąglezja (Dg)
	Dąb (Db)
	Buk (Bk), Grab (Gb)
	Jesion (Js), Klon (Kl), Wiąz (Wz), Jawor (Jw)
	Olsza (Ol)
	Brzoza (Brz), Akacja (Ak)
	Topola (Tp), Osika (Os), Wierzba (Wb), Lipa (Lp)





**Obręb ewidencyjny
LESZCZYNA
cz. 2/2**

SKALA 1:5 000

50 0 50 100 150 metry

MAPA
GOSPODARCZO-PRZEGLĄDOWA
**Obręb ewidencyjny
ŁUKSZTY**

GMINA: Miasto Pastęk
POWIAT: elbląski
WOJEWÓDZTWO: warmińsko-mazurskie

STAN NA 01.01.2026 r.

POW. OGÓLNA: 3.29 ha

SKALA 1:20 000

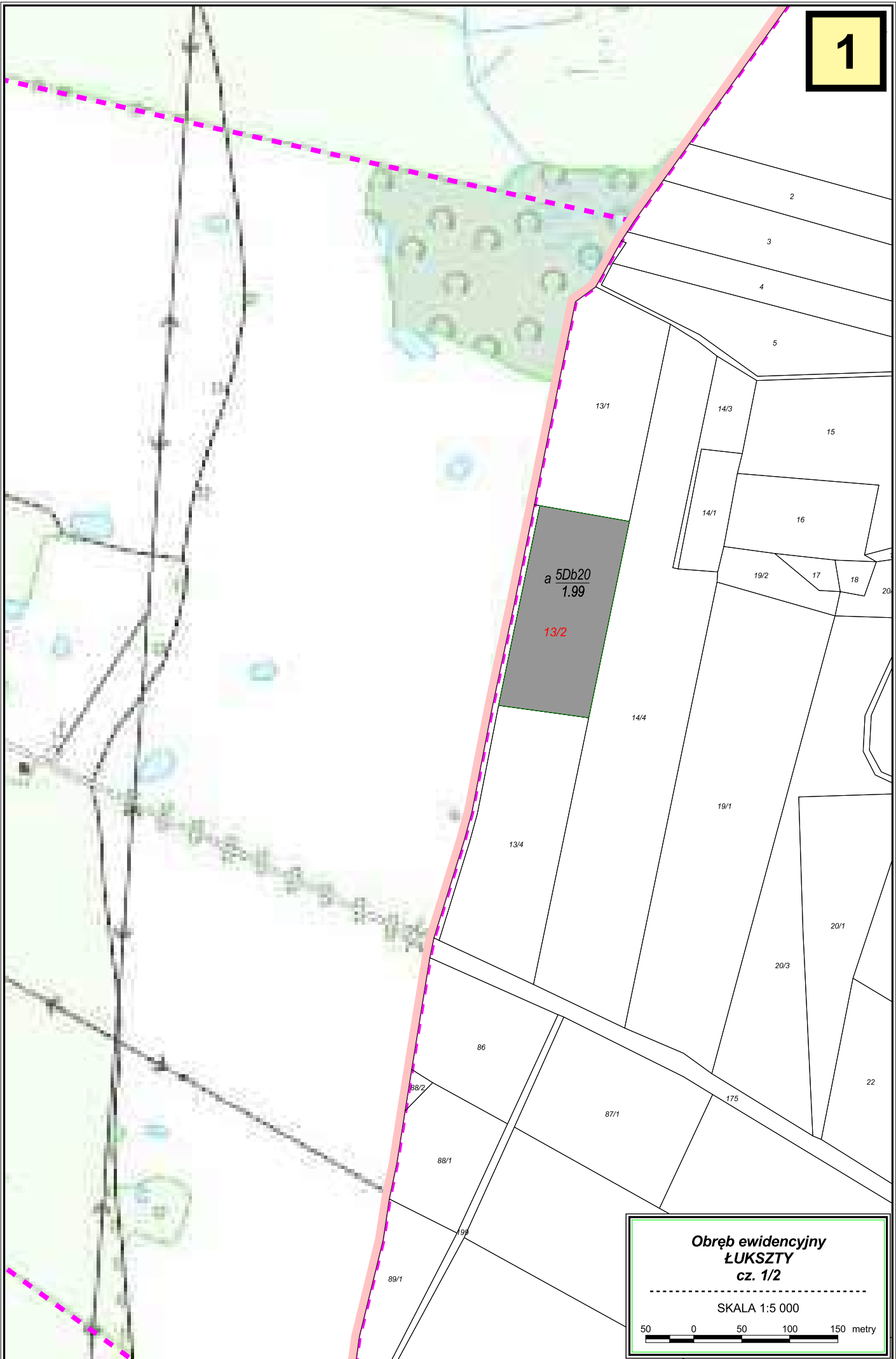
200 0 200 400 600 800 metry



1

2

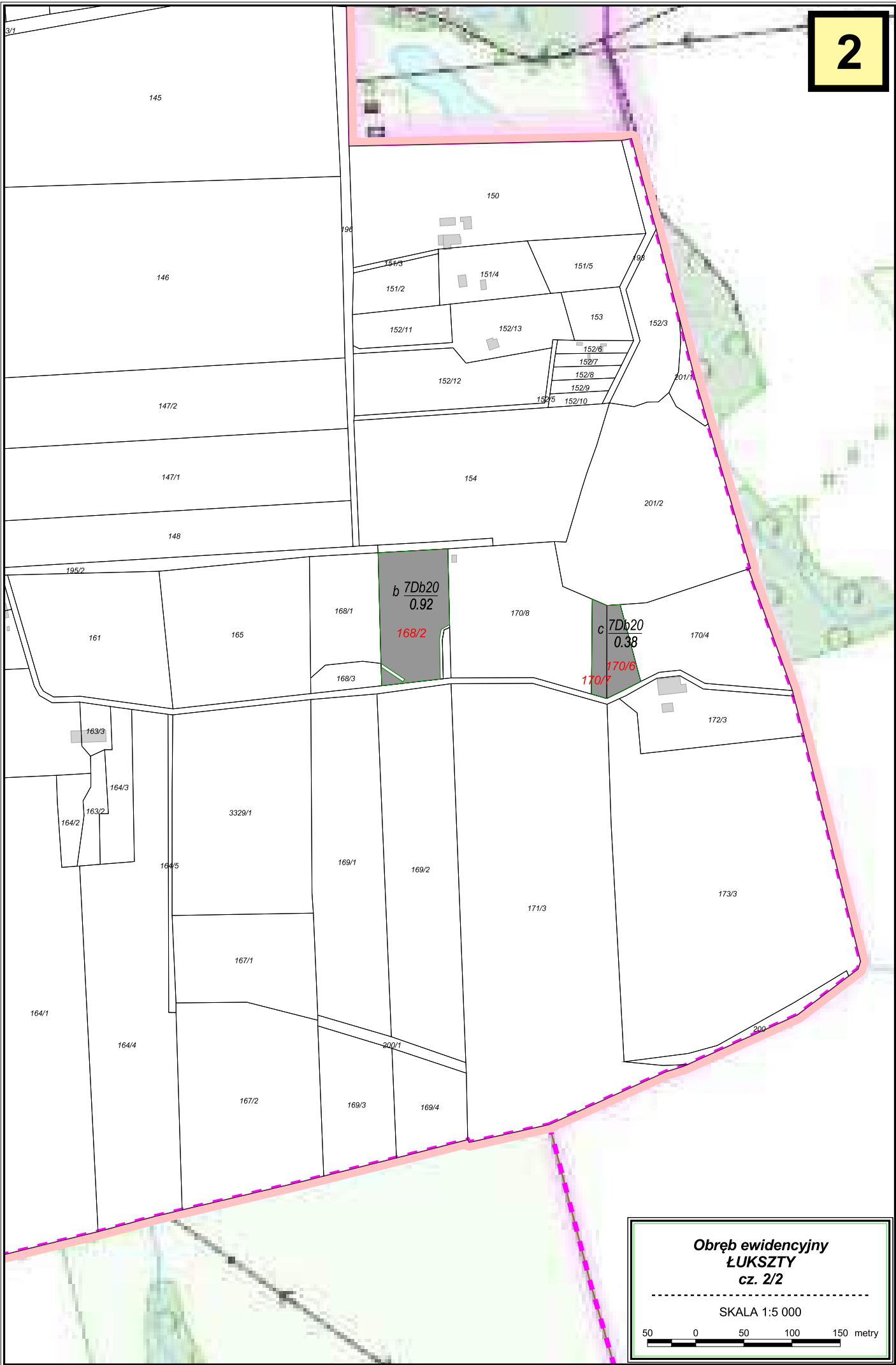
Grunty leśne niezależne do odnowienia	Grunty leśne zależne
	Sosna (So), Modrzew (Md), Limba (Lb)
	Świerk (Św)
	Jodła (Jd), Dąglezja (Dg)
	Dąb (Db)
	Buk (Bk), Grab (Gb)
	Jesion (Js), Klon (Kl), Wiąz (Wz), Jawor (Jw)
	Olsza (Ol)
	Brzoza (Brz), Akacja (Ak)
	Topola (Tp), Osika (Os), Wierzba (Wb), Lipa (Lp)



Obręb ewidencyjny
ŁUKSZTY
cz. 1/2

SKALA 1:5 000

50 0 50 100 150 metry



Obręb ewidencyjny
ŁUKSZTY
cz. 2/2

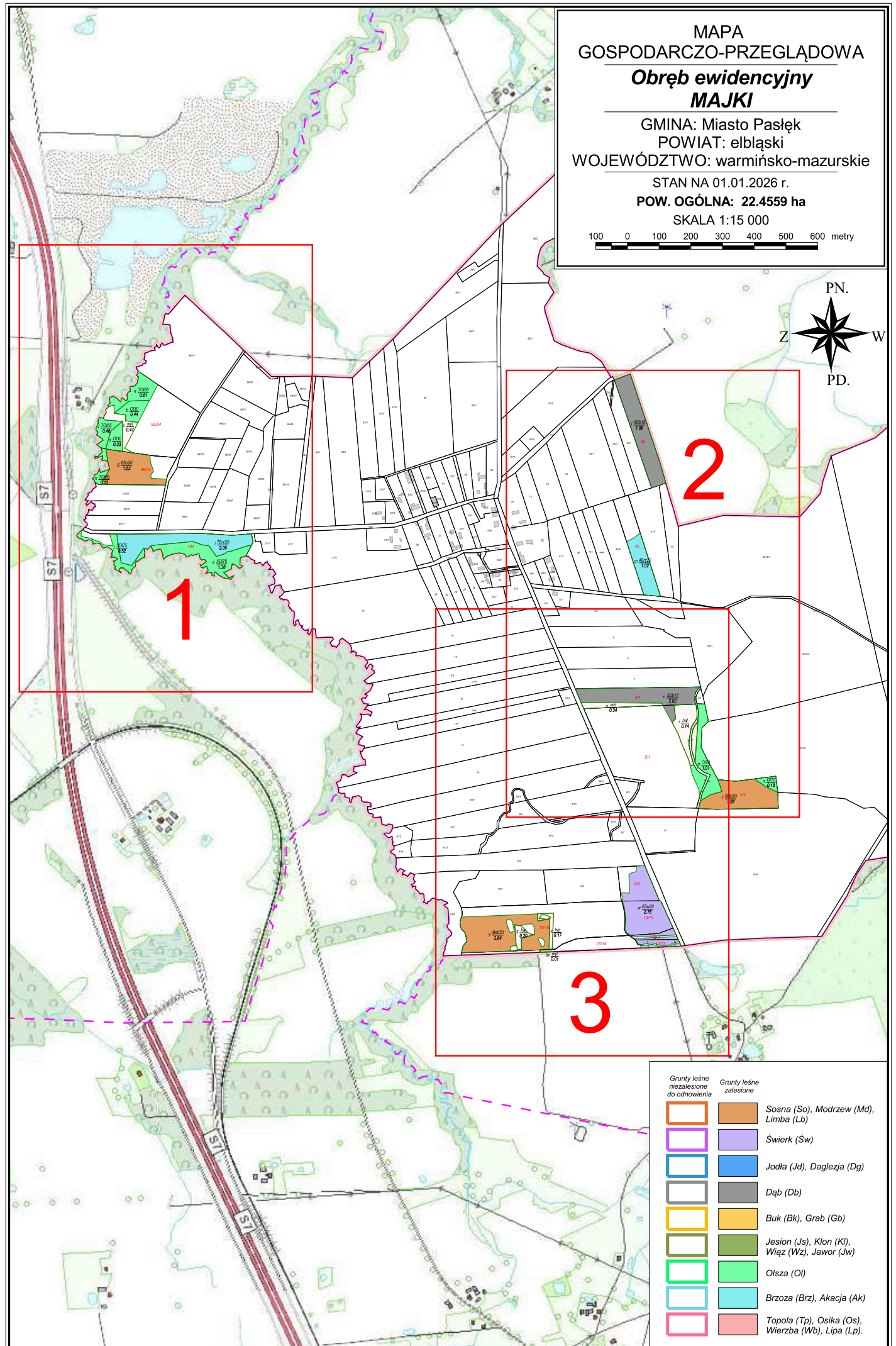
SKALA 1:5 000

50 0 50 100 150 metry

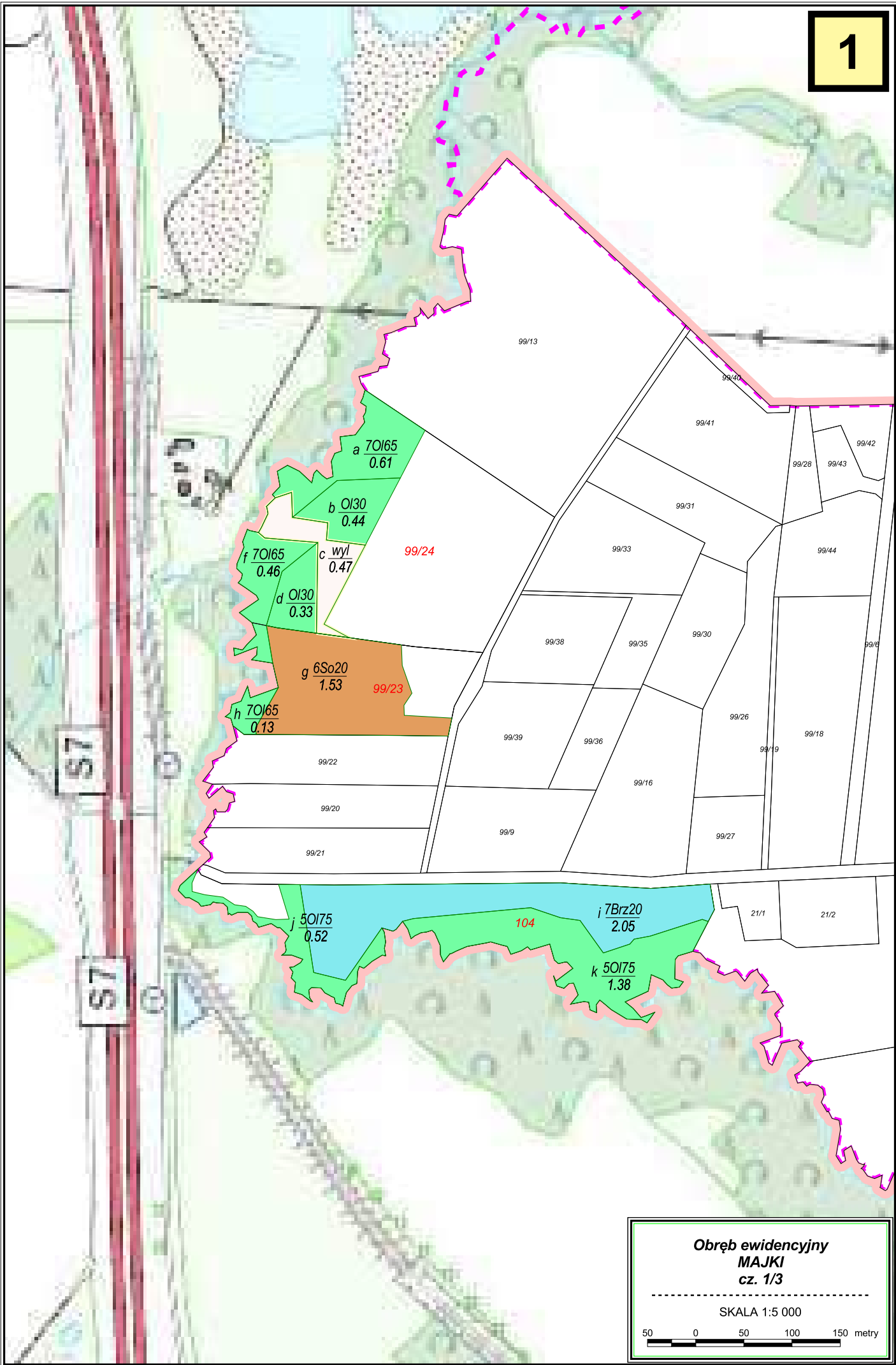
MAPA
GOSPODARCZO-PRZEGLĄDOWA
**Obręb ewidencyjny
MAJKI**

GMINA: Miasto Pastęk
POWIAT: elbląski
WOJEWÓDZTWO: warmińsko-mazurskie
STAN NA 01.01.2026 r.
POW. OGÓLNA: 22.4559 ha
SKALA 1:15 000

100 0 100 200 300 400 500 600 metry



Grunty leśne niezależne do odnowienia	Grunty leśne zależne
	Sosna (So), Modrzew (Md), Limba (Lb)
	Świerk (Św)
	Jodła (Jd), Dąglezja (Dg)
	Dąb (Db)
	Buk (Bk), Grab (Gb)
	Jesion (Js), Klon (Kl), Wiąz (Wz), Jawor (Jw)
	Olsza (Ol)
	Brzoza (Brz), Akacja (Ak)
	Topola (Tp), Osika (Os), Wierzba (Wb), Lipa (Lp)



**Obręb ewidencyjny
MAJKI
cz. 1/3**

SKALA 1:5 000

50 0 50 100 150 metry

Obręb ewidencyjny
MAJKI
cz. 2/3

SKALA 1:5 000

50 0 50 100 150 metry

2





Obręb ewidencyjny
MAJKI
cz. 3/3

SKALA 1:5 000

50 0 50 100 150 metry

MAPA
GOSPODARCZO-PRZEGLĄDOWA
Obręb ewidencyjny
MARIANKA

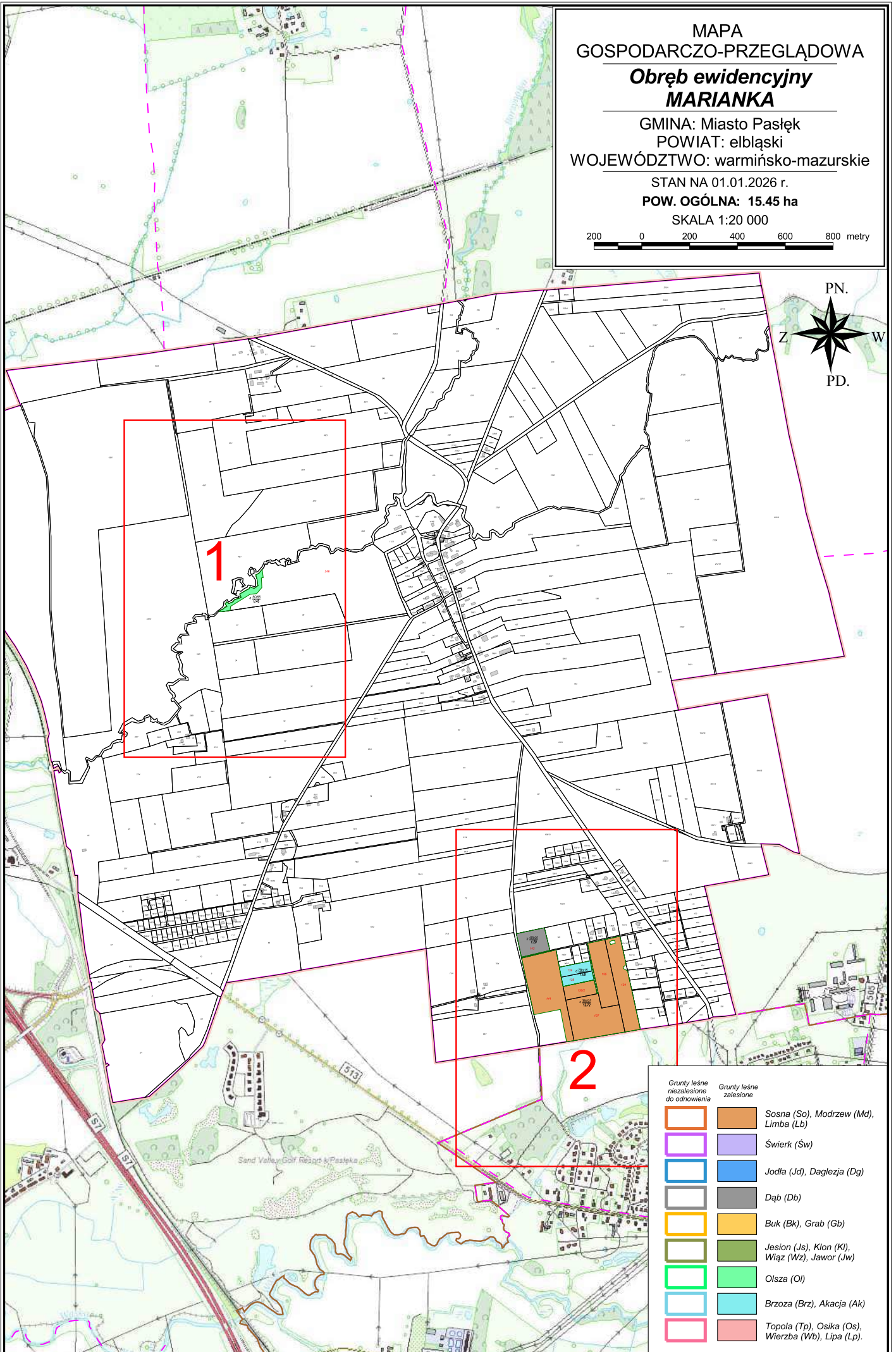
GMINA: Miasto Pastęk
POWIAT: elbląski
WOJEWÓDZTWO: warmińsko-mazurskie

STAN NA 01.01.2026 r.

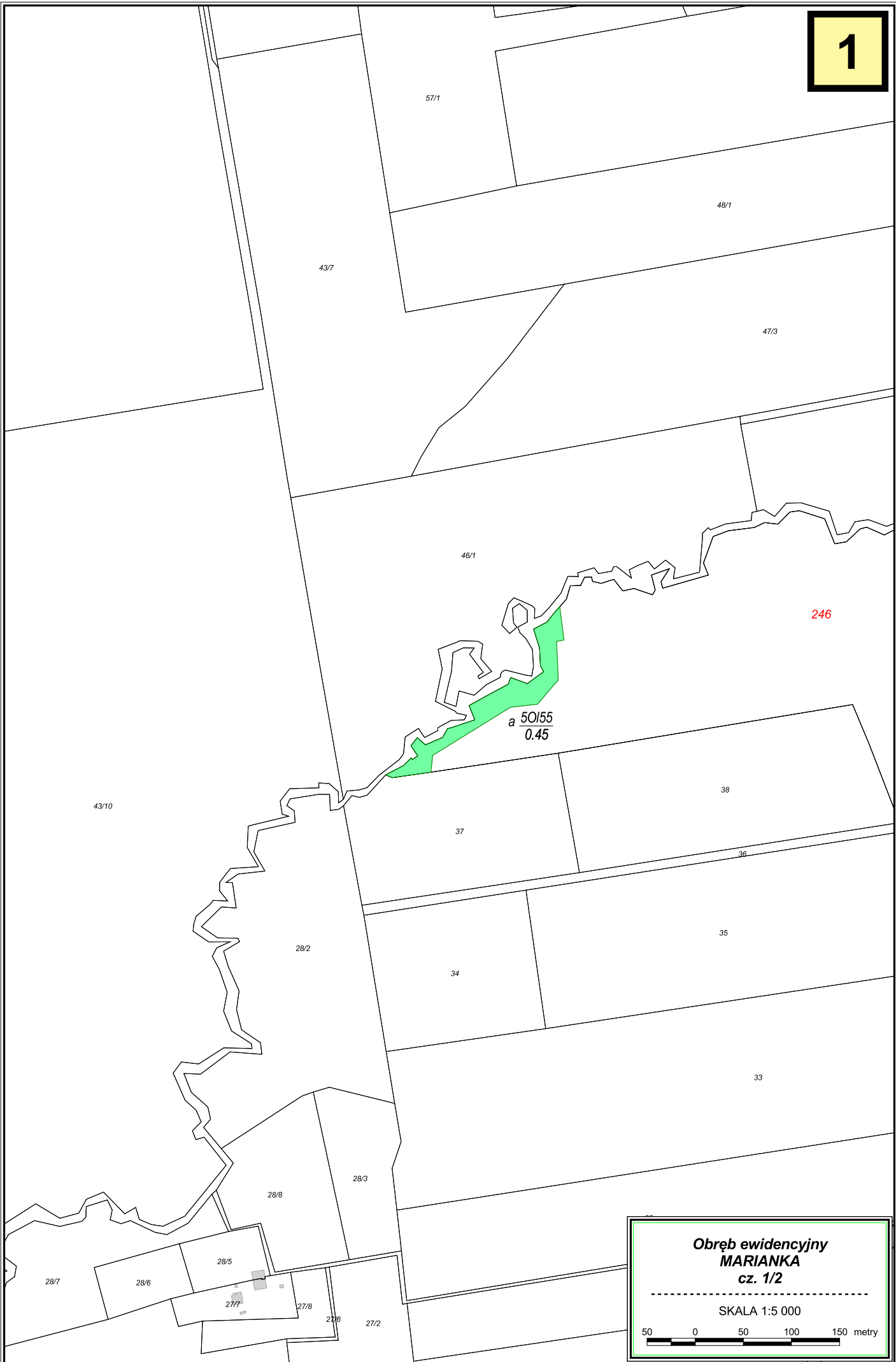
POW. OGÓLNA: 15.45 ha

SKALA 1:20 000

200 0 200 400 600 800 metry



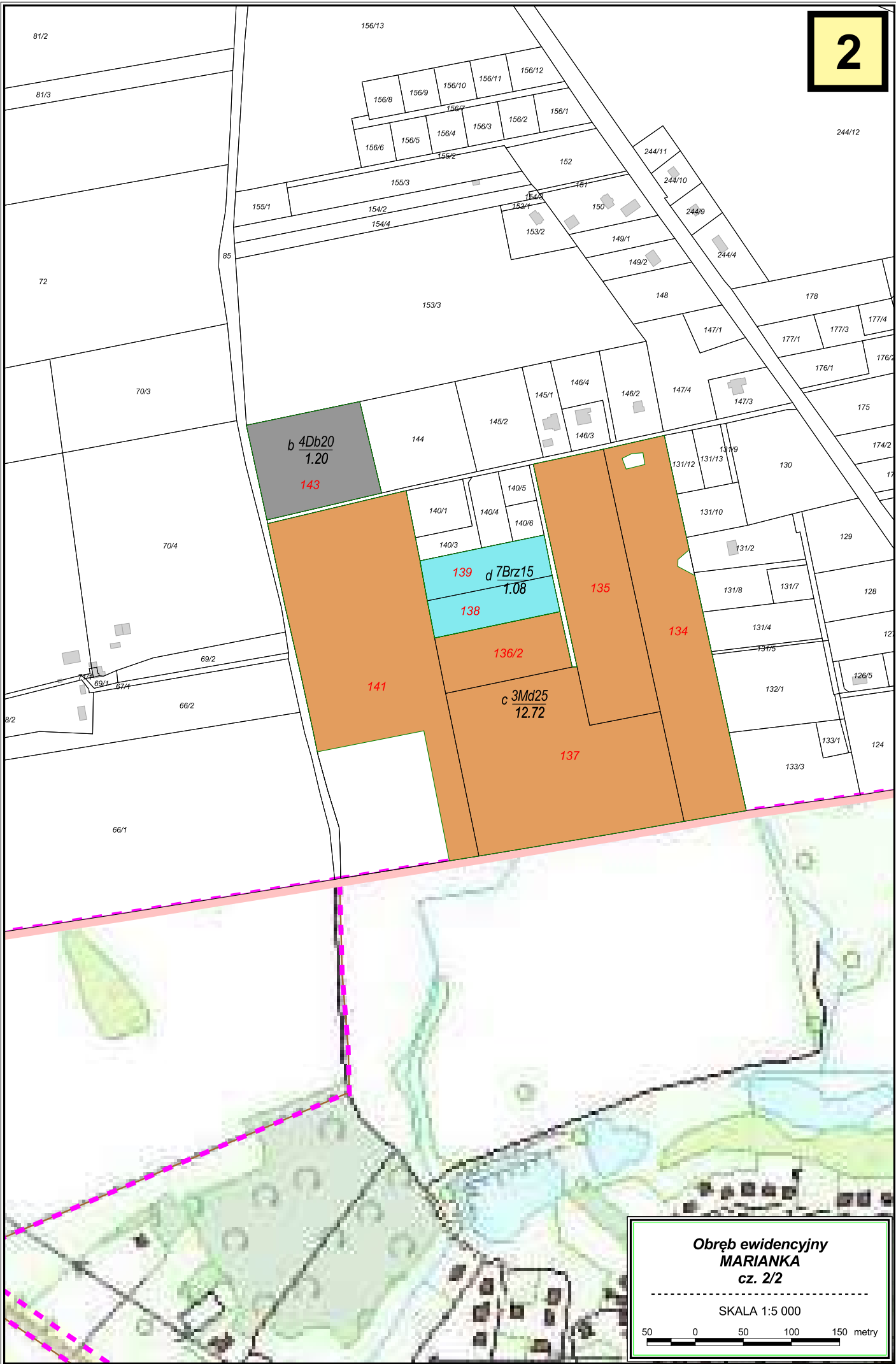
Grunty leśne niezależne do odnowienia	Grunty leśne zależne
	Sosna (So), Modrzew (Md), Limba (Lb)
	Świerk (Św)
	Jodła (Jd), Dąglezja (Dg)
	Dąb (Db)
	Buk (Bk), Grab (Gb)
	Jesion (Js), Klon (Kl), Wiąz (Wz), Jawor (Jw)
	Olsza (Ol)
	Brzoza (Brz), Akacja (Ak)
	Topola (Tp), Osika (Os), Wierzba (Wb), Lipa (Lp)



**Obręb ewidencyjny
MARIANKA
cz. 1/2**

SKALA 1:5 000

50 0 50 100 150 metry

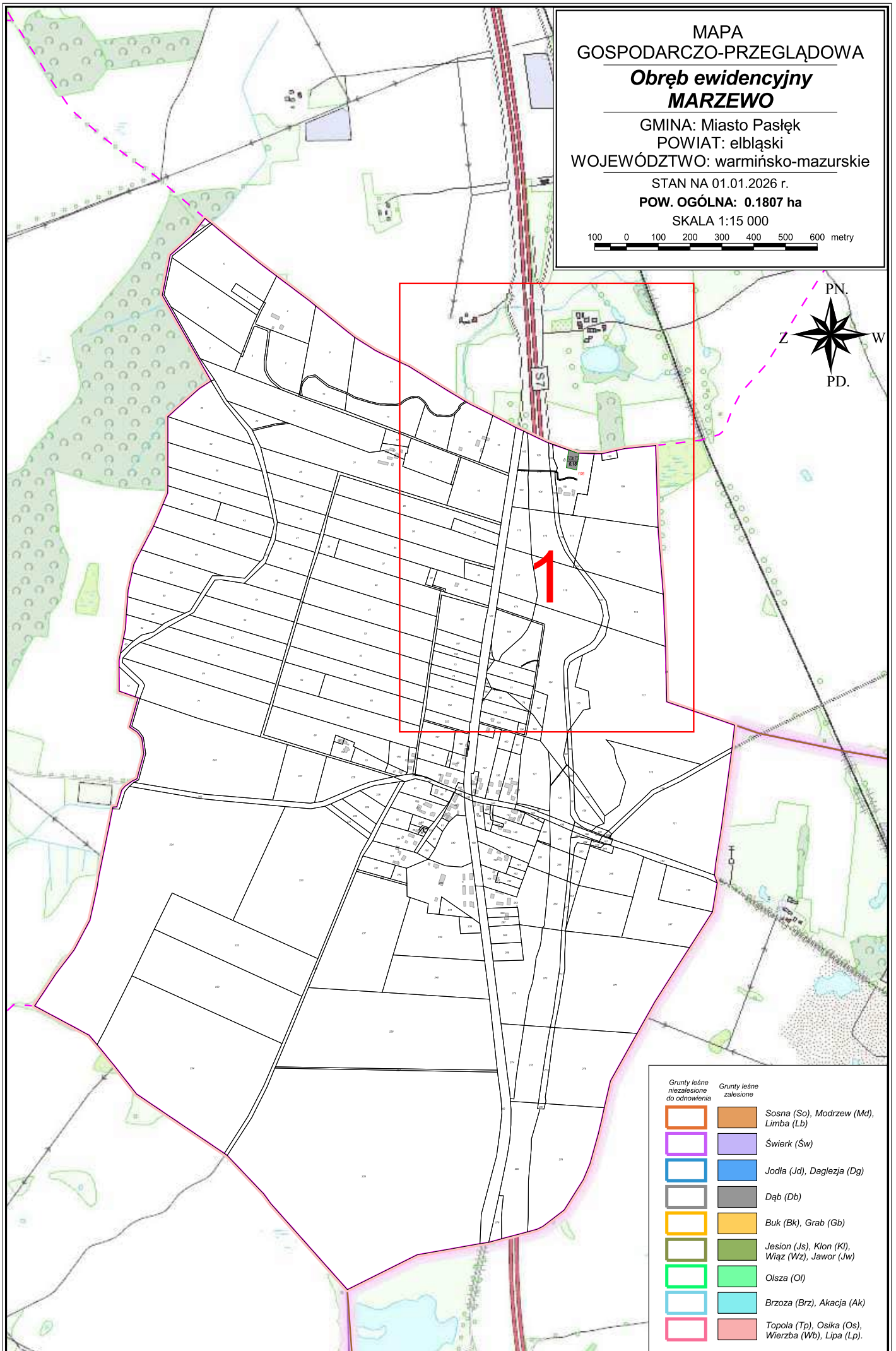
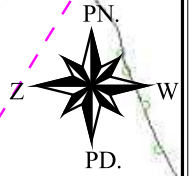


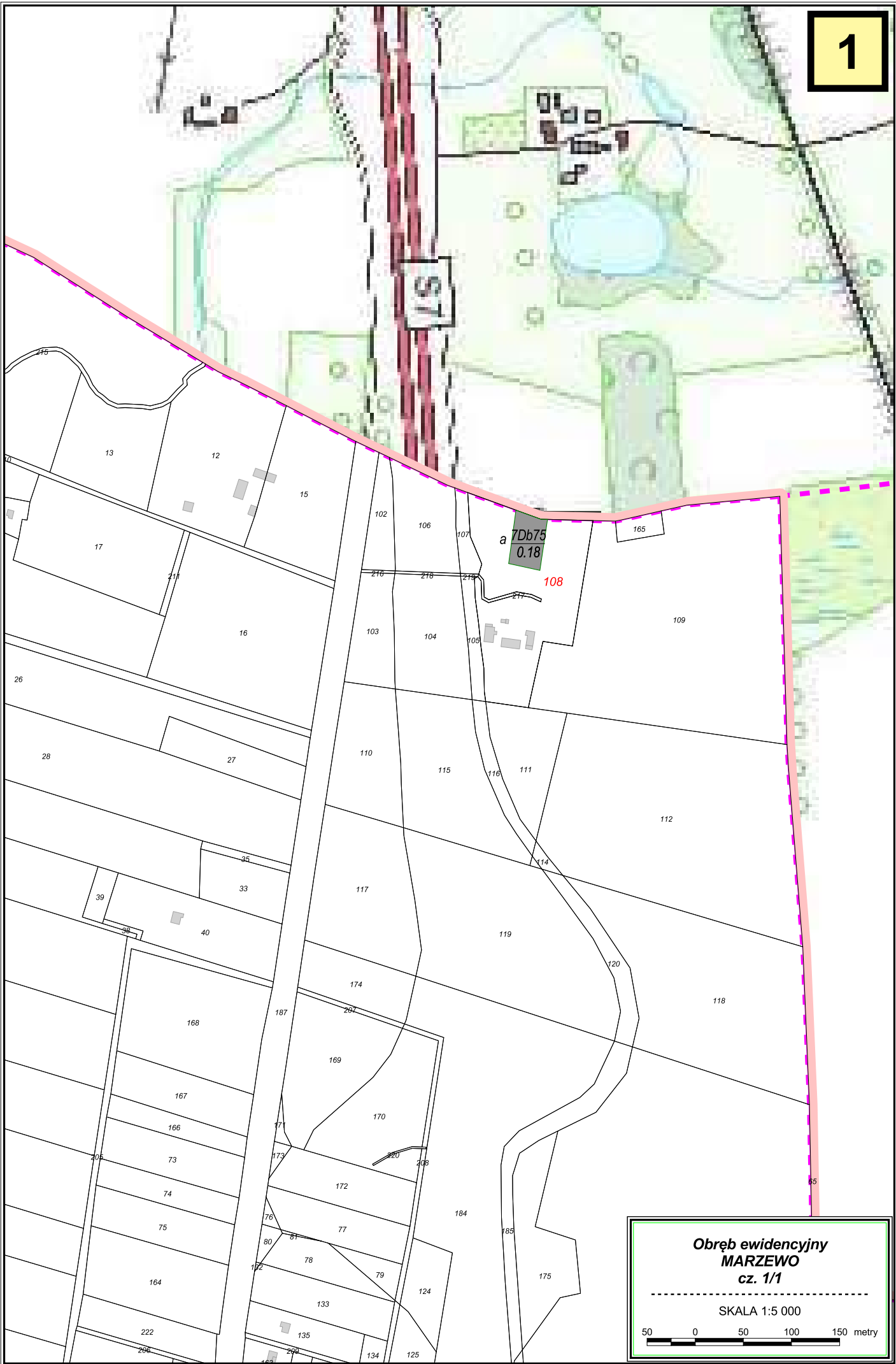
Obręb ewidencyjny MARIANKA cz. 2/2
SKALA 1:5 000
50 0 50 100 150 metry

MAPA
GOSPODARCZO-PRZEGLĄDOWA
**Obręb ewidencyjny
MARZEWO**

GMINA: Miasto Pastęk
POWIAT: elbląski
WOJEWÓDZTWO: warmińsko-mazurskie
STAN NA 01.01.2026 r.
POW. OGÓLNA: 0.1807 ha
SKALA 1:15 000

100 0 100 200 300 400 500 600 metry





**Obręb ewidencyjny
MARZEWO
cz. 1/1**

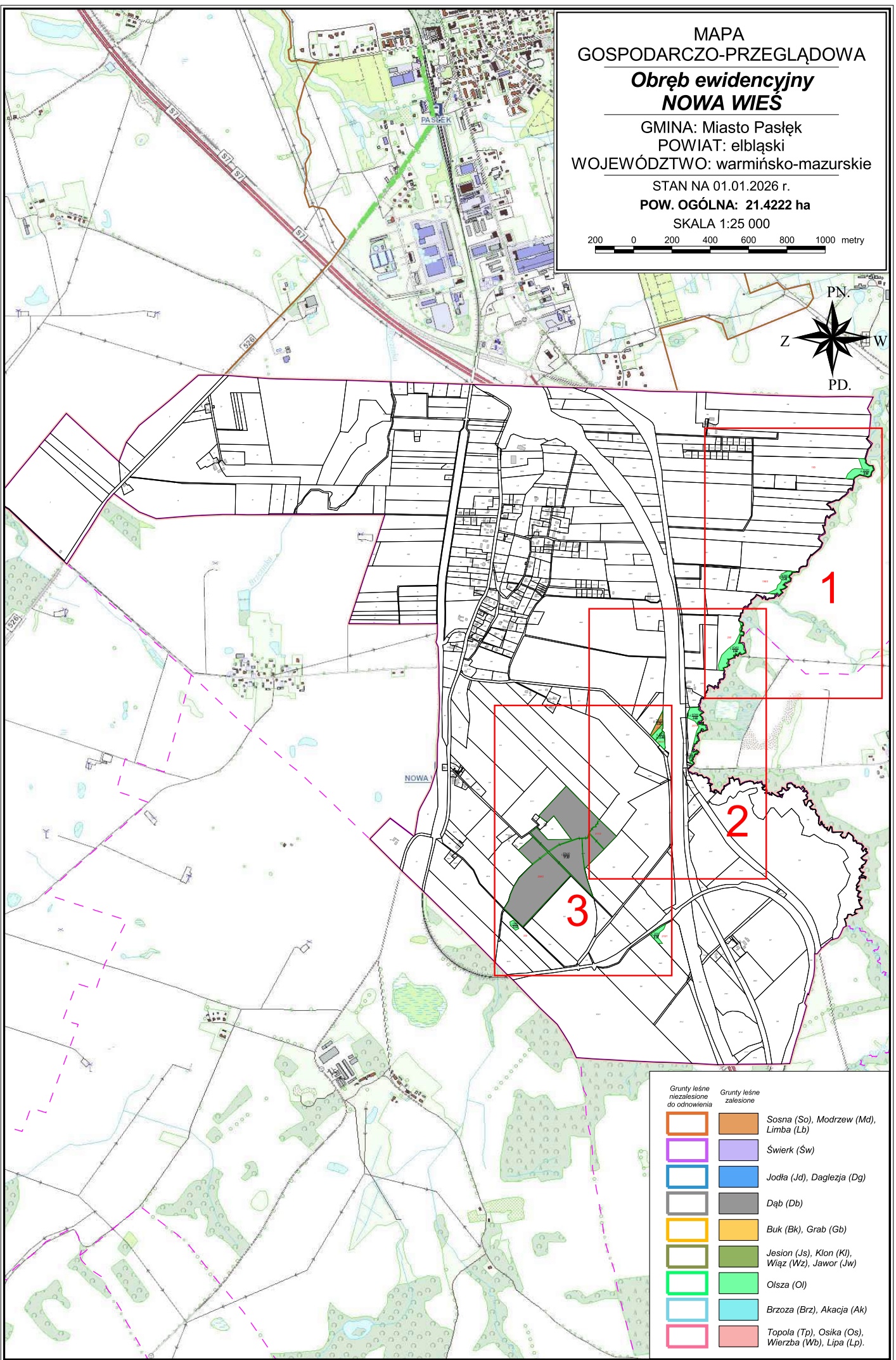
SKALA 1:5 000

50 0 50 100 150 metry

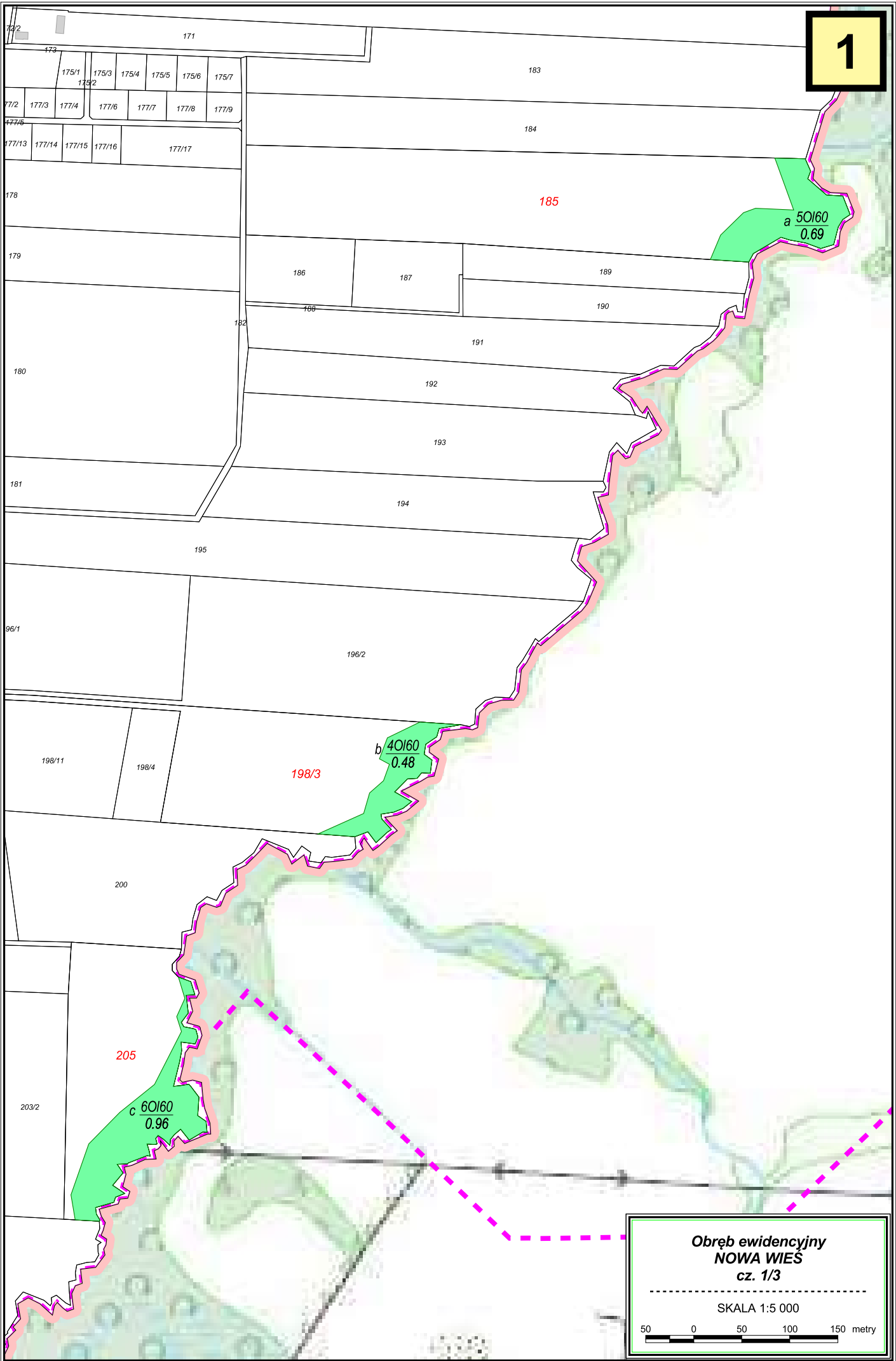
MAPA
GOSPODARCZO-PRZEGLĄDOWA
**Obręb ewidencyjny
NOWA WIEŚ**

GMINA: Miasto Pastęk
POWIAT: elbląski
WOJEWÓDZTWO: warmińsko-mazurskie
STAN NA 01.01.2026 r.
POW. OGÓLNA: 21.4222 ha
SKALA 1:25 000

200 0 200 400 600 800 1000 metry



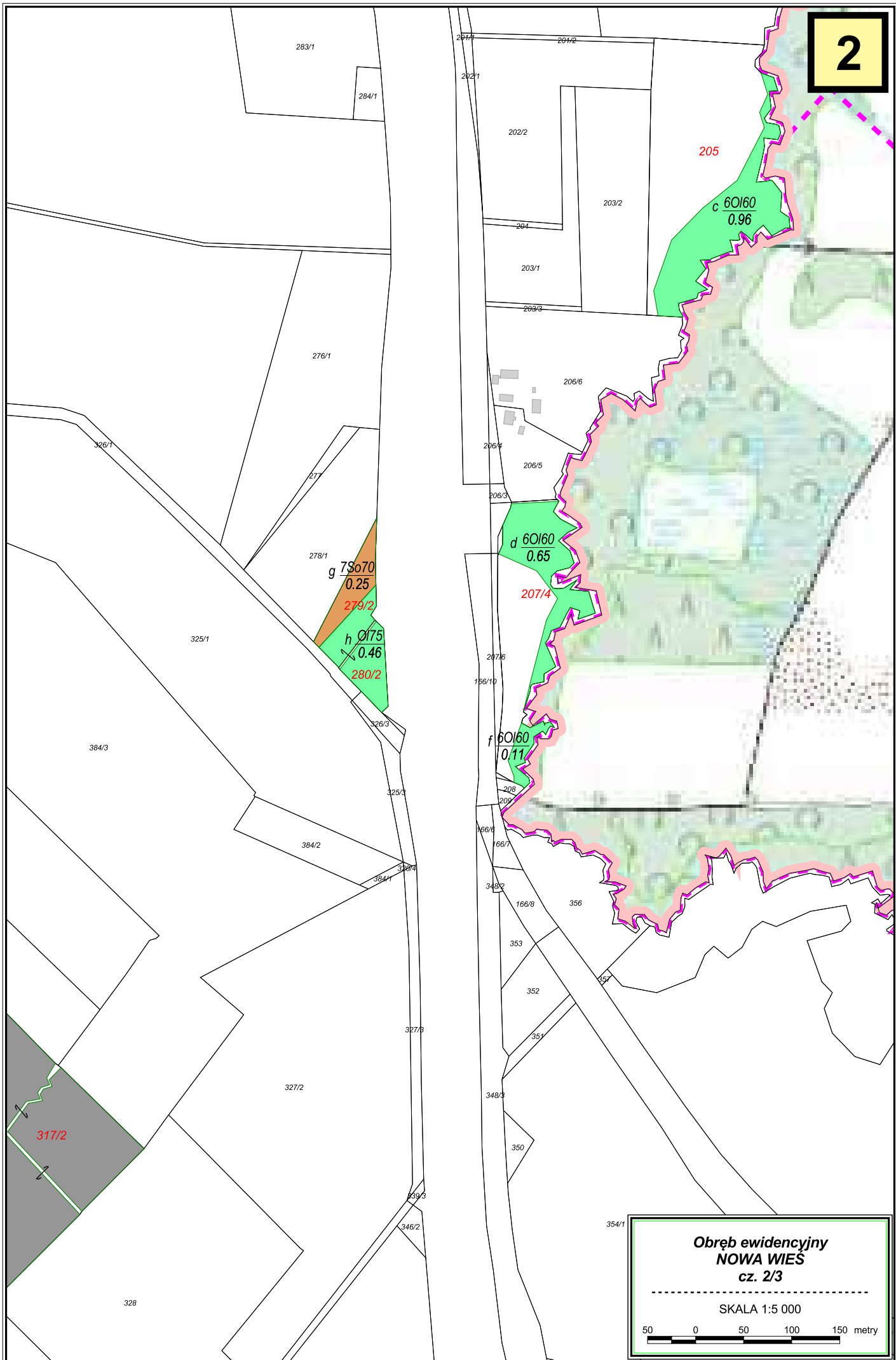
Grunty leśne niezależne do odnowienia	Grunty leśne zależne
	Sosna (So), Modrzew (Md), Limba (Lb)
	Świerk (Św)
	Jodła (Jd), Dąglezja (Dg)
	Dąb (Db)
	Buk (Bk), Grab (Gb)
	Jesion (Js), Klon (Kl), Wiąz (Wz), Jawor (Jw)
	Olsza (Ol)
	Brzoza (Brz), Akacja (Ak)
	Topola (Tp), Osika (Os), Wierzba (Wb), Lipa (Lp)

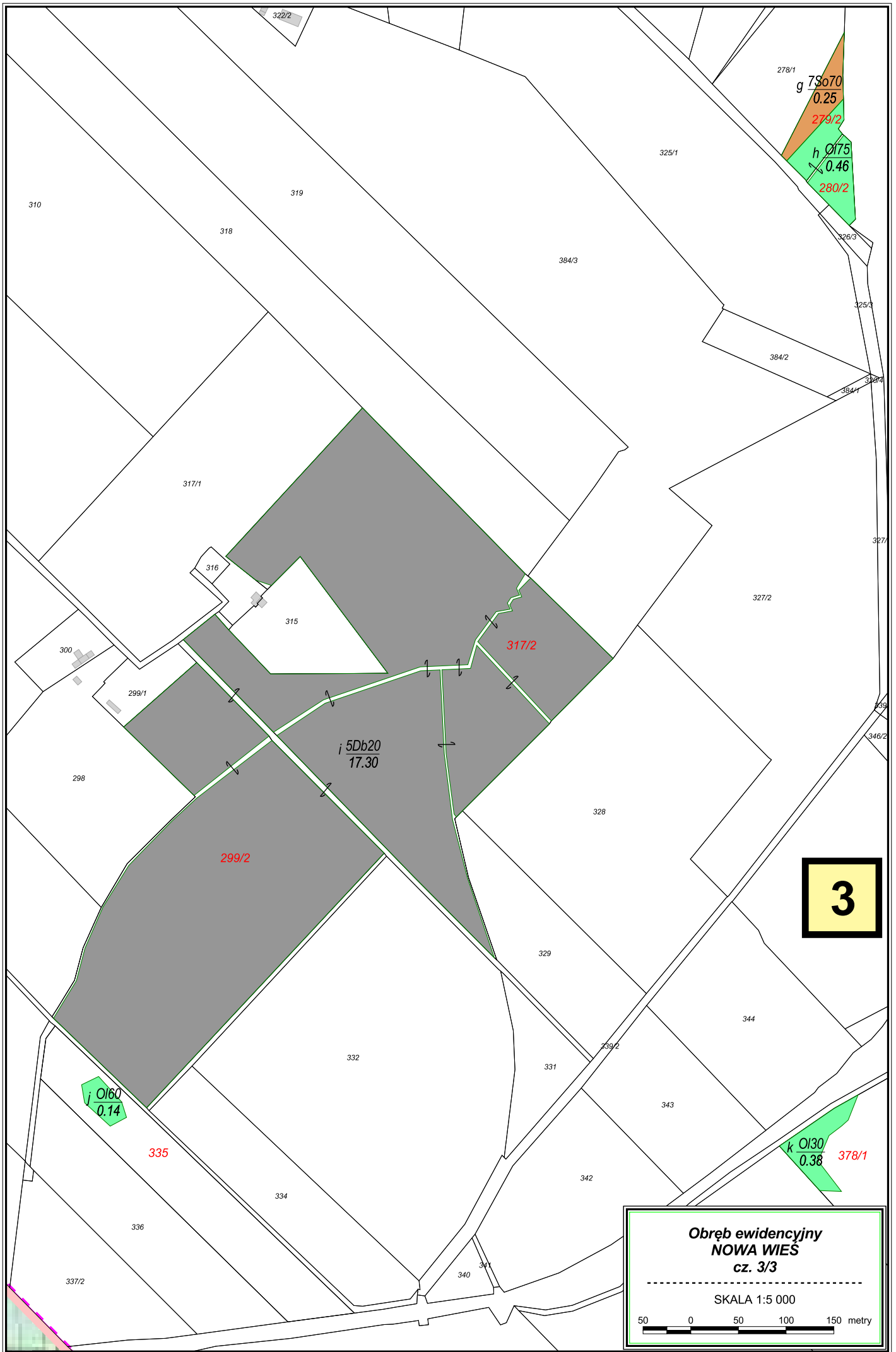


**Obręb ewidencyjny
NOWA WIES
cz. 1/3**

SKALA 1:5 000

50 0 50 100 150 metry





MAPA
GOSPODARCZO-PRZEGLĄDOWA

**Obręb ewidencyjny
NOWY CIESZYN**

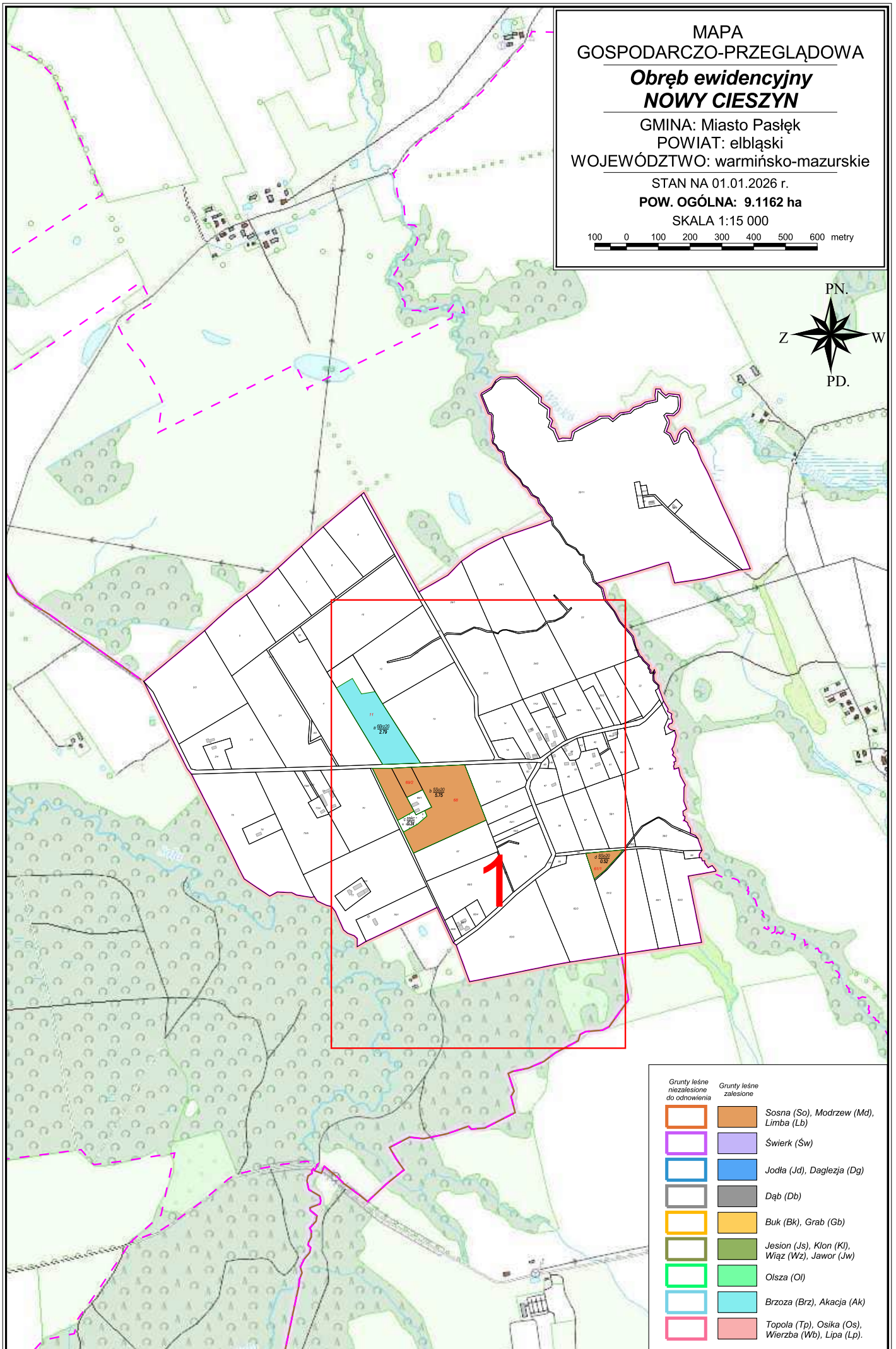
GMINA: Miasto Pastęk
POWIAT: elbląski
WOJEWÓDZTWO: warmińsko-mazurskie

STAN NA 01.01.2026 r.

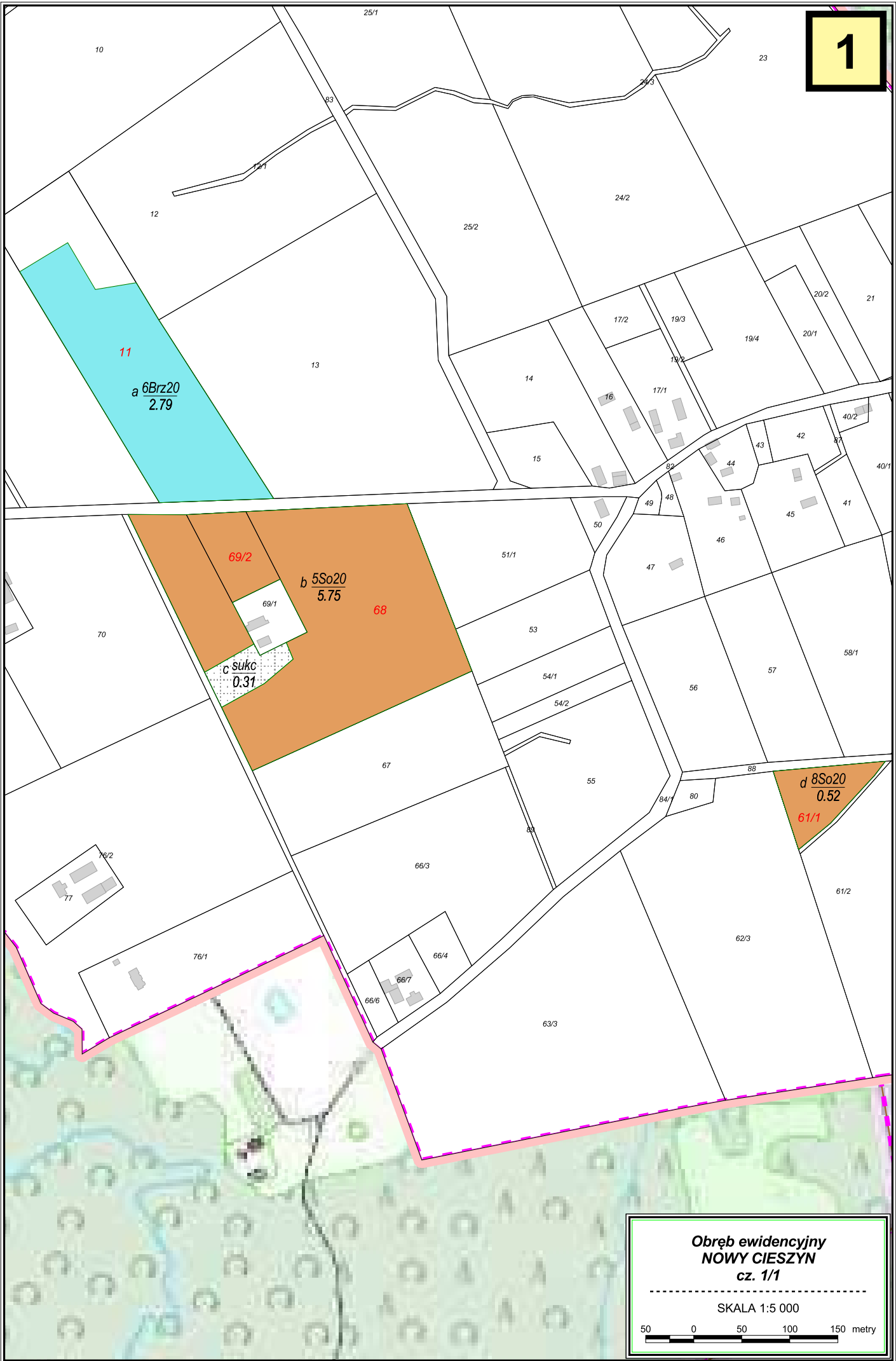
POW. OGÓLNA: 9.1162 ha

SKALA 1:15 000

100 0 100 200 300 400 500 600 metry



Grunty leśne niezależne do odnowienia	Grunty leśne zależne
	Sosna (So), Modrzew (Md), Limba (Lb)
	Świerk (Św)
	Jodła (Jd), Dąglezja (Dg)
	Dąb (Db)
	Buk (Bk), Grab (Gb)
	Jesion (Js), Klon (Kl), Wiąz (Wz), Jawor (Jw)
	Olsza (Ol)
	Brzoza (Brz), Akacja (Ak)
	Topola (Tp), Osika (Os), Wierzba (Wb), Lipa (Lp)



**Obręb ewidencyjny
NOWY CIESZYŃ
cz. 1/1**

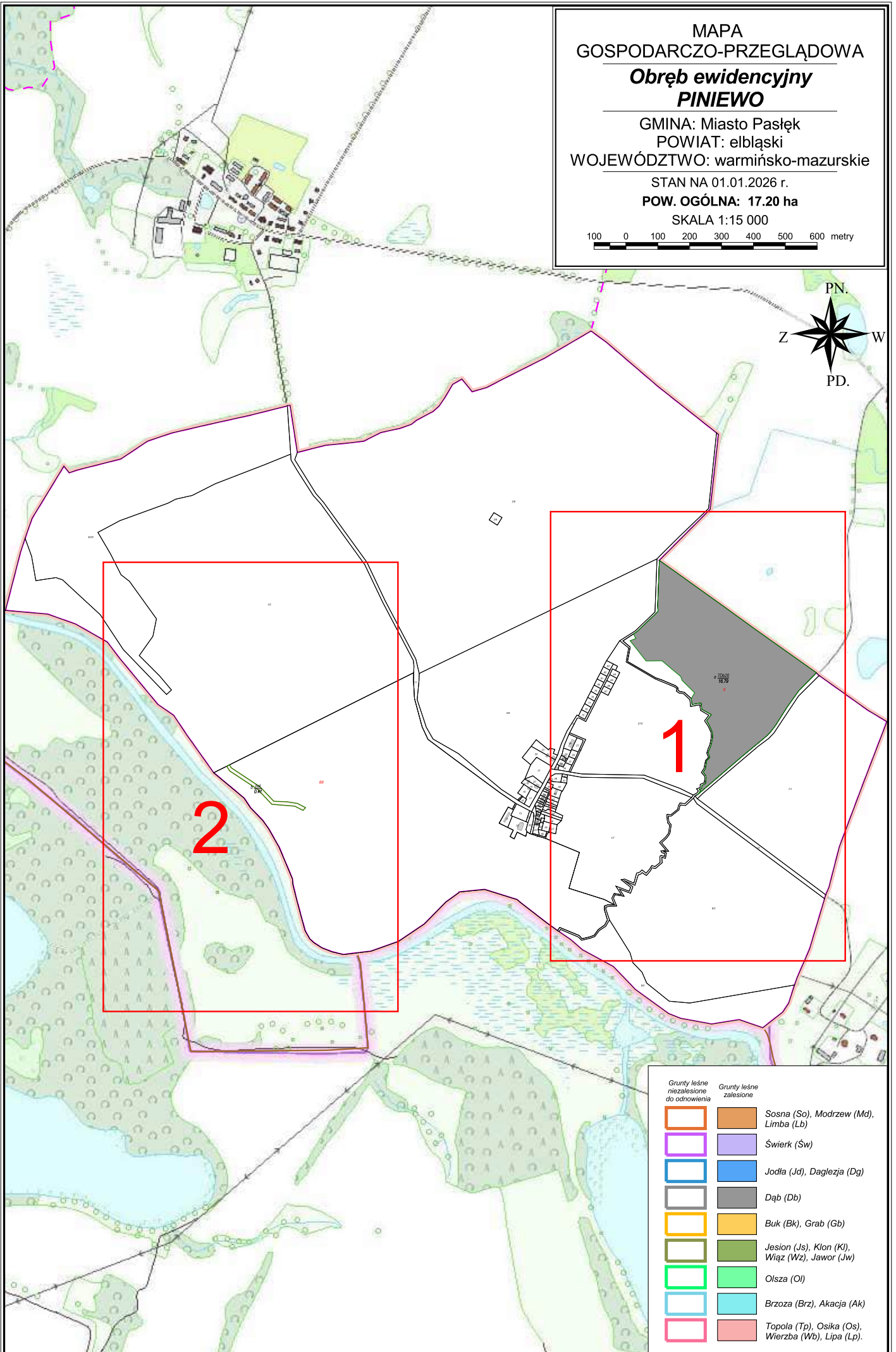
SKALA 1:5 000

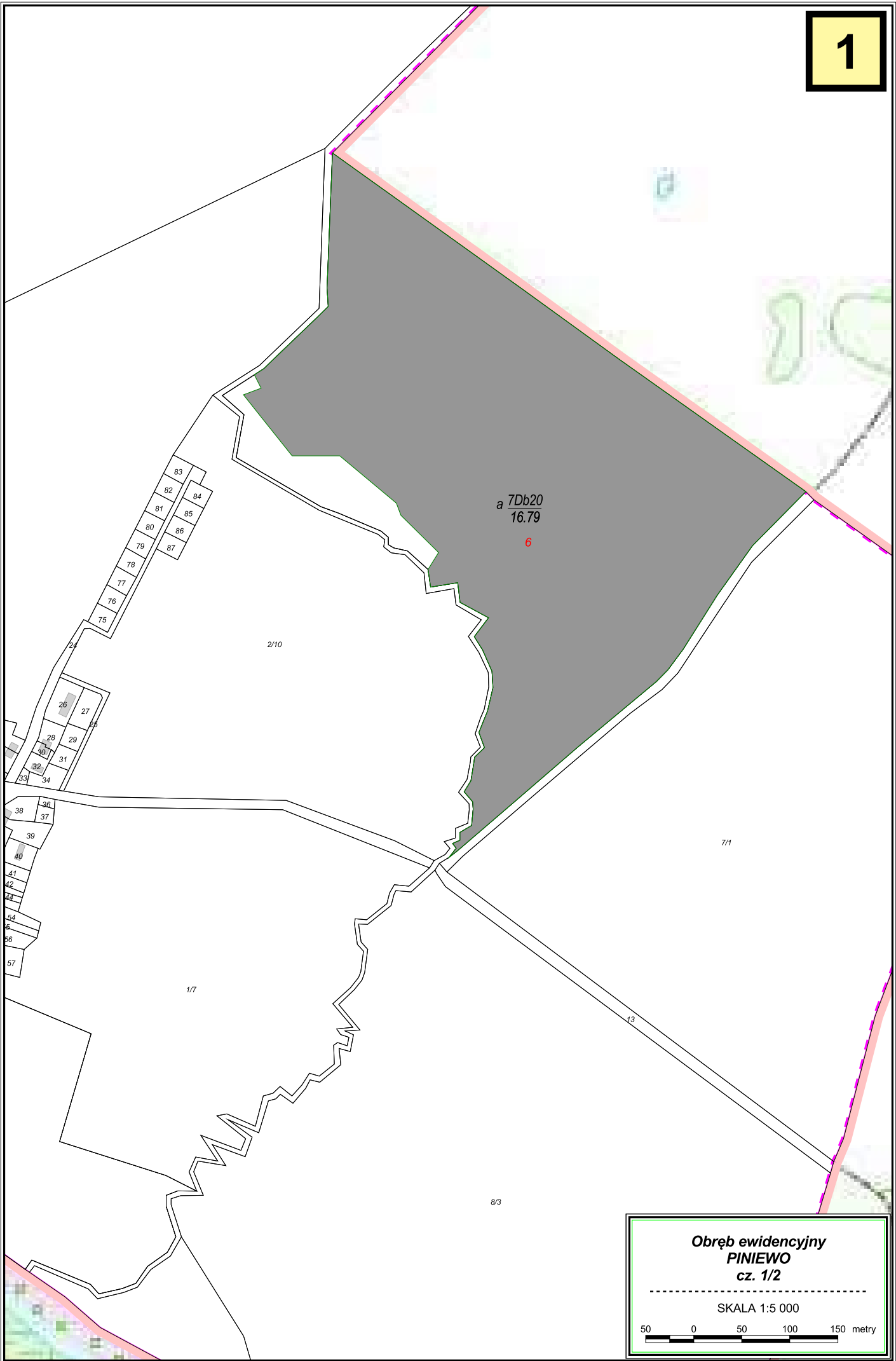
50 0 50 100 150 metry

MAPA
GOSPODARCZO-PRZEGLĄDOWA
**Obręb ewidencyjny
PINIEWO**

GMINA: Miasto Pastęk
POWIAT: elbląski
WOJEWÓDZTWO: warmińsko-mazurskie
STAN NA 01.01.2026 r.
POW. OGÓLNA: 17.20 ha
SKALA 1:15 000

100 0 100 200 300 400 500 600 metry



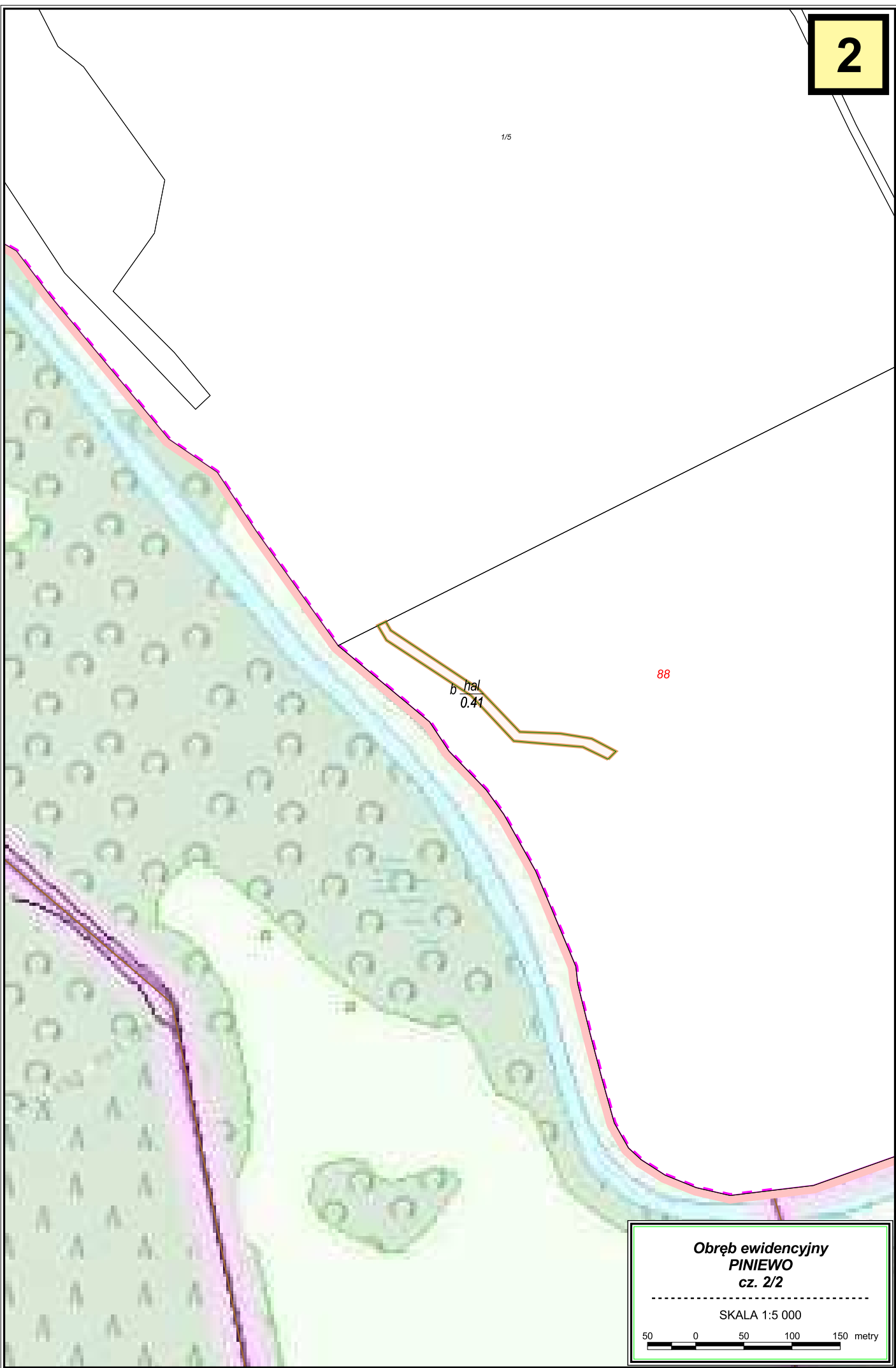


Obręb ewidencyjny
PINIEWO
cz. 1/2

SKALA 1:5 000

50 0 50 100 150 metry

1/5



Obręb ewidencyjny
PINIEWO
cz. 2/2

SKALA 1:5 000

50 0 50 100 150 metry

MAPA
GOSPODARCZO-PRZEGLĄDOWA
**Obręb ewidencyjny
ROBITY**

GMINA: Miasto Pastęk
POWIAT: elbląski
WOJEWÓDZTWO: warmińsko-mazurskie
STAN NA 01.01.2026 r.
POW. OGÓLNA: 10.7816 ha
SKALA 1:20 000

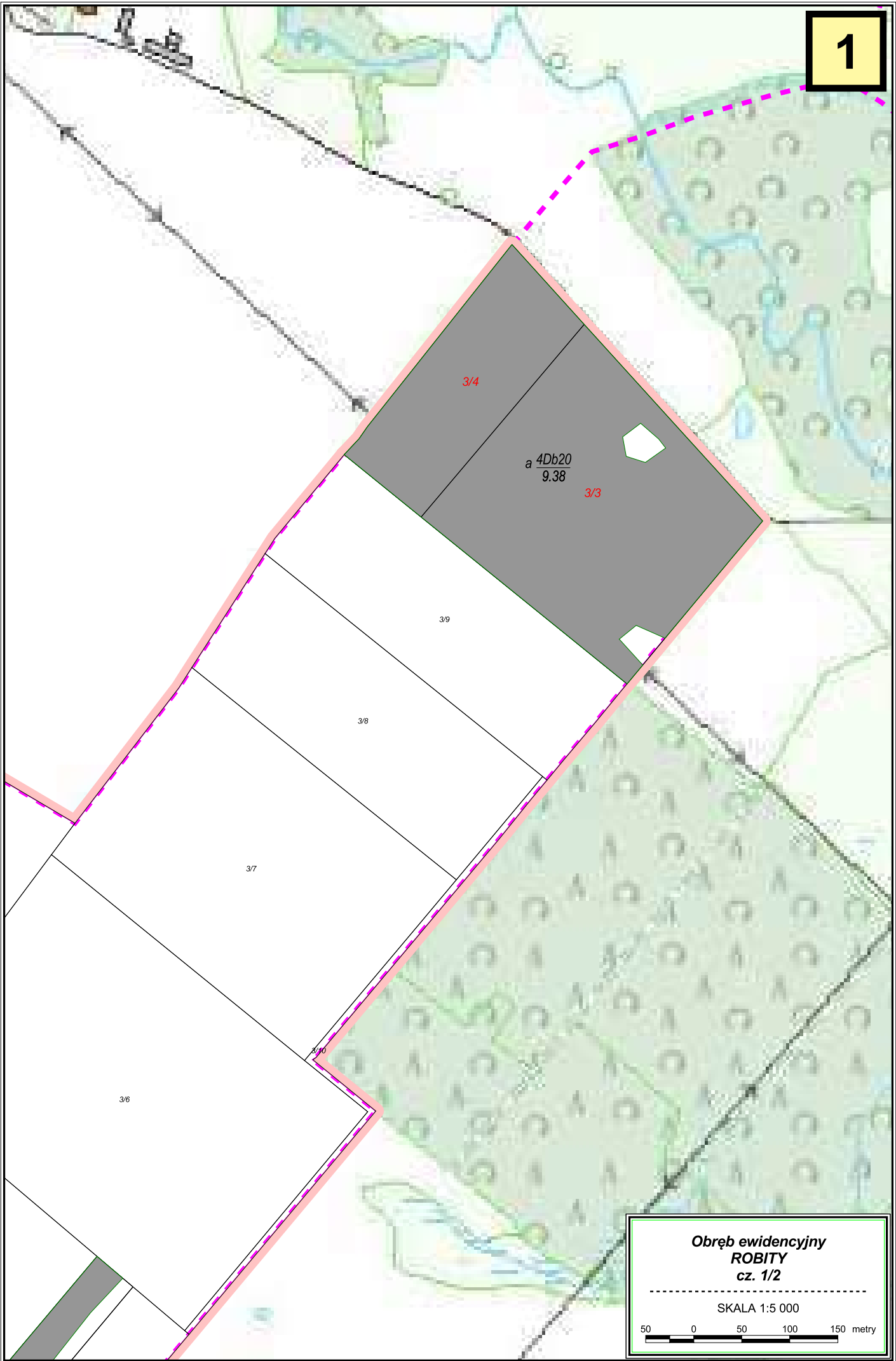
200 0 200 400 600 800 metry



1

2

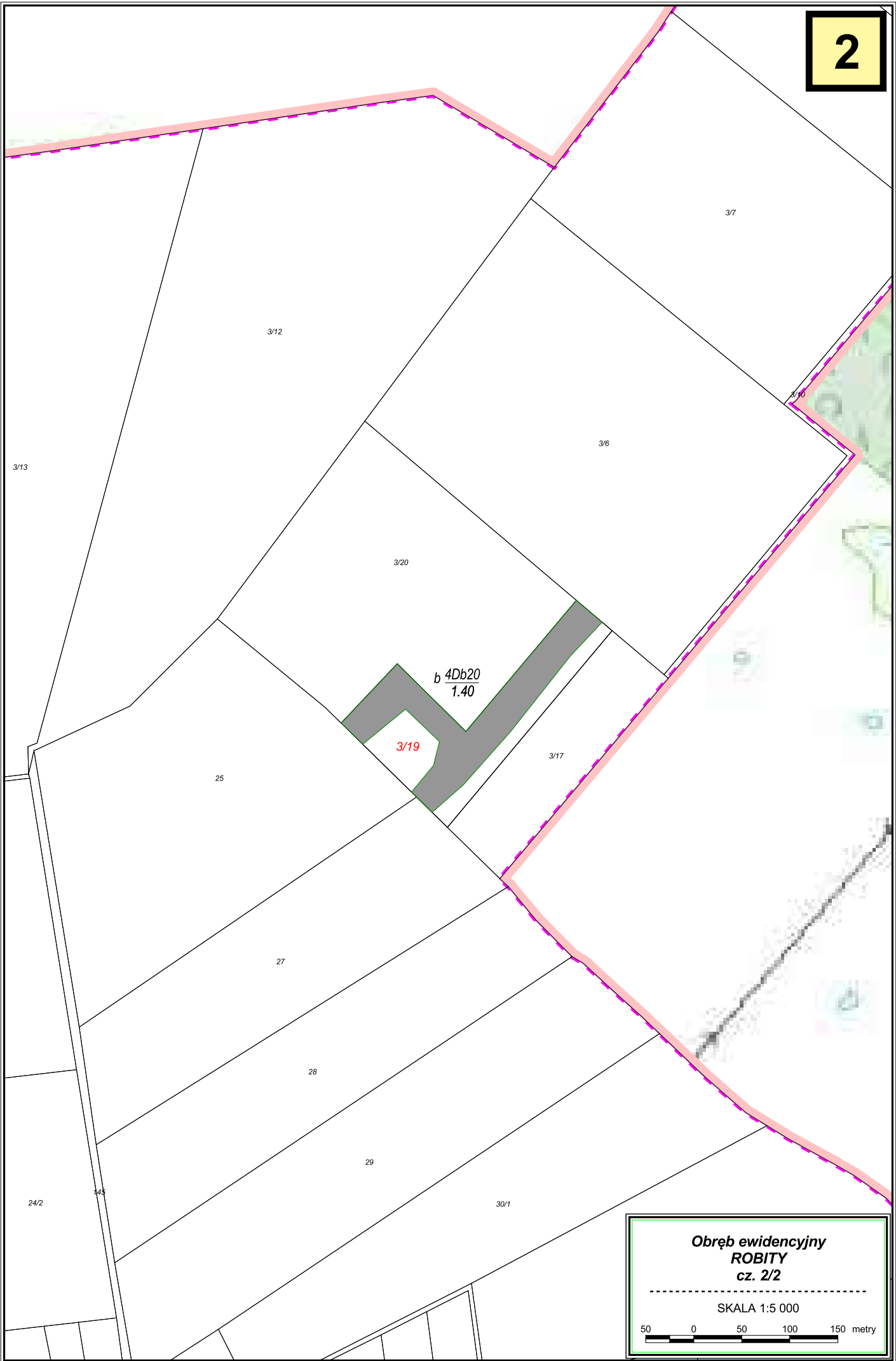
Grunty leśne niezależne do odnowienia	Grunty leśne zależne
	Sosna (So), Modrzew (Md), Limba (Lb)
	Świerk (Św)
	Jodła (Jd), Dąglezja (Dg)
	Dąb (Db)
	Buk (Bk), Grab (Gb)
	Jesion (Js), Klon (Kl), Wiąz (Wz), Jawor (Jw)
	Olsza (Ol)
	Brzoza (Brz), Akacja (Ak)
	Topola (Tp), Osika (Os), Wierzba (Wb), Lipa (Lp)



**Obręb ewidencyjny
ROBITY
cz. 1/2**

SKALA 1:5 000

50 0 50 100 150 metry



**Obręb ewidencyjny
ROBITY
cz. 2/2**

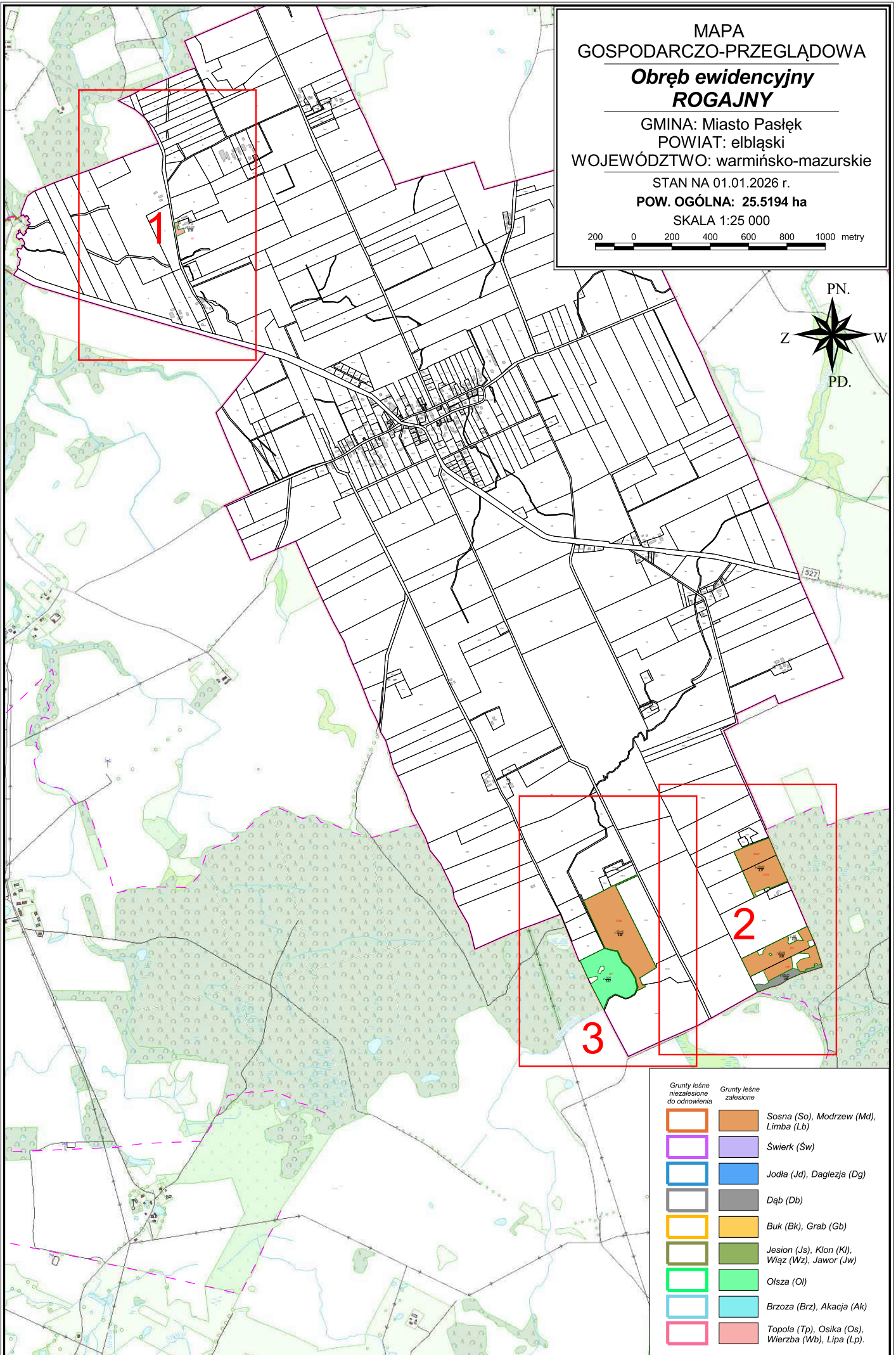
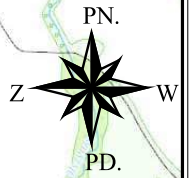
SKALA 1:5 000

50 0 50 100 150 metry

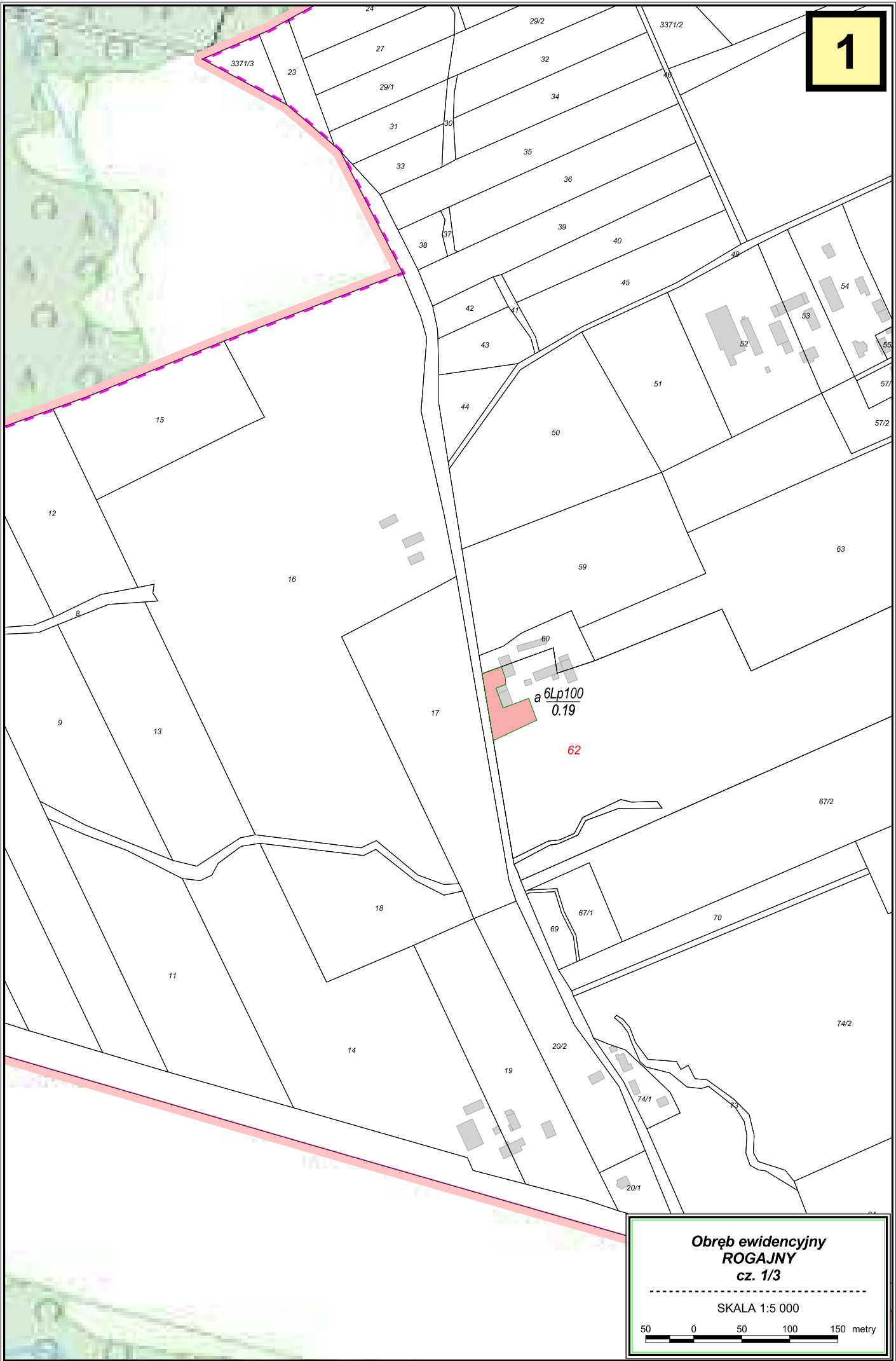
MAPA
GOSPODARCZO-PRZEGLĄDOWA
**Obręb ewidencyjny
ROGAJNY**

GMINA: Miasto Pastęk
POWIAT: elbląski
WOJEWÓDZTWO: warmińsko-mazurskie
STAN NA 01.01.2026 r.
POW. OGÓLNA: 25.5194 ha
SKALA 1:25 000

200 0 200 400 600 800 1000 metry



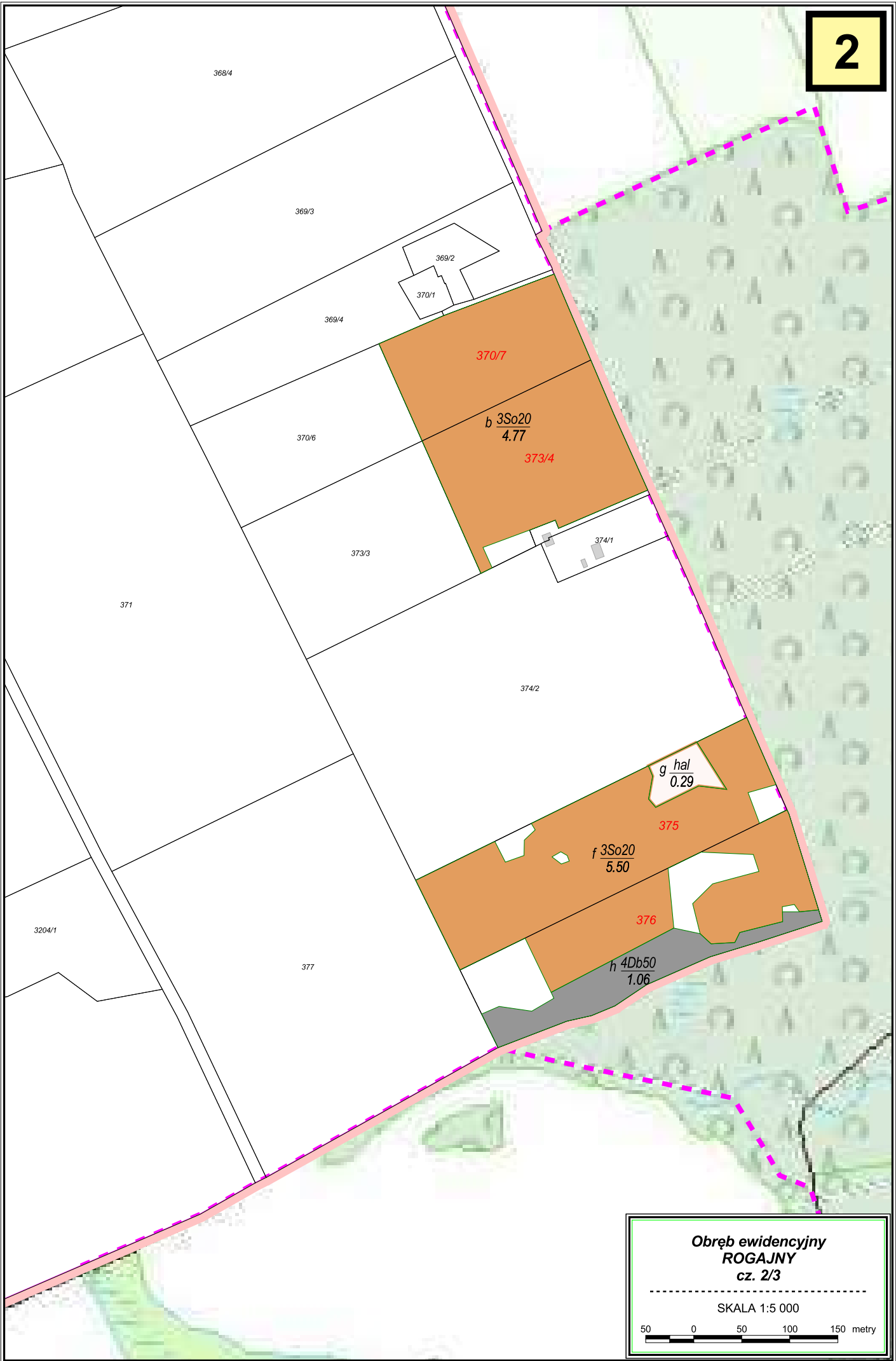
Grunty leśne niezależne do odnowienia	Grunty leśne zależne
	Sosna (So), Modrzew (Md), Limba (Lb)
	Świerk (Św)
	Jodła (Jd), Dąglezja (Dg)
	Dąb (Db)
	Buk (Bk), Grab (Gb)
	Jesion (Js), Klon (Kl), Wiąz (Wz), Jawor (Jw)
	Olsza (Ol)
	Brzoza (Brz), Akacja (Ak)
	Topola (Tp), Osika (Os), Wierzba (Wb), Lipa (Lp)

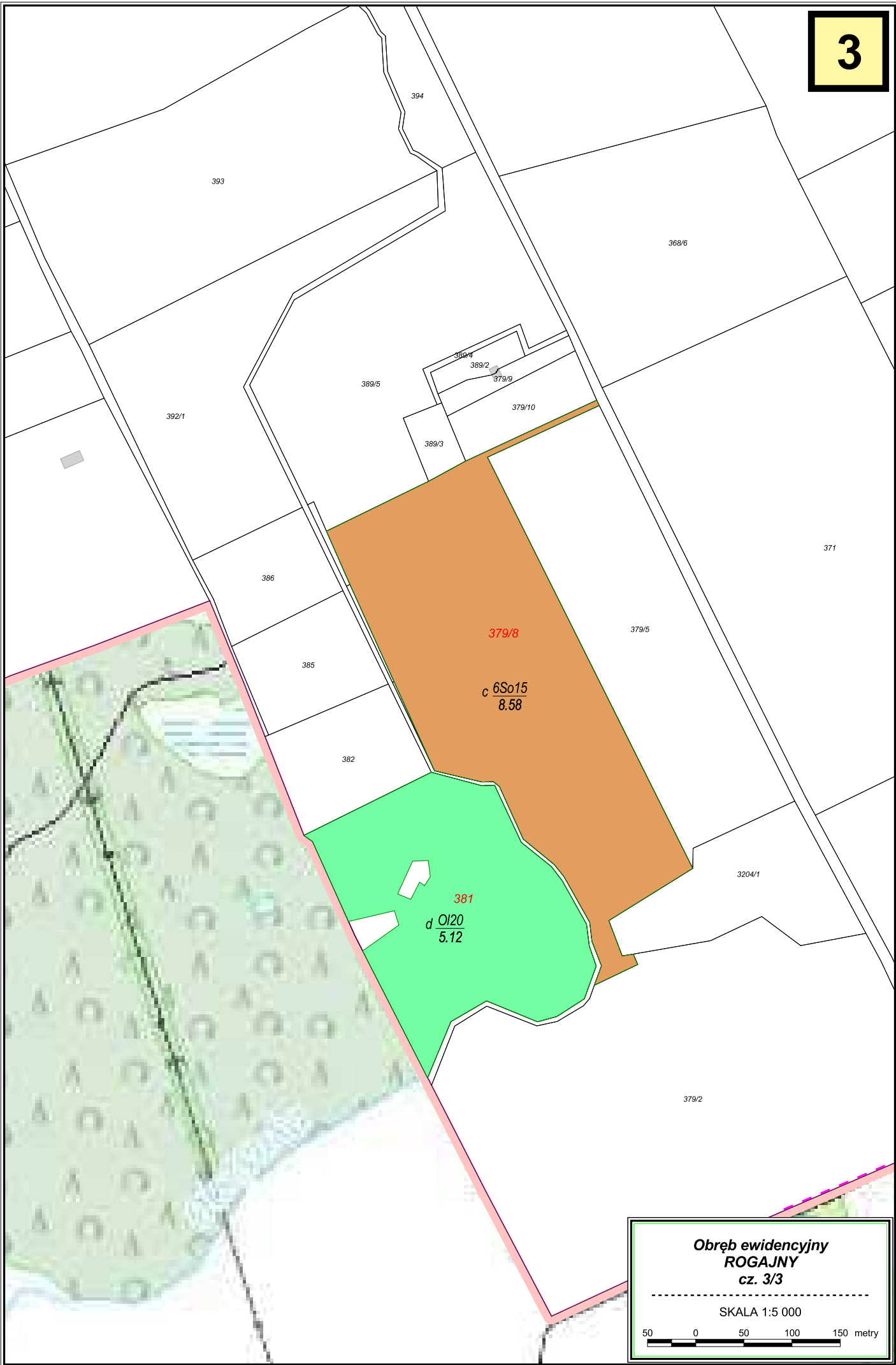


**Obręb ewidencyjny
ROGAJNY
cz. 1/3**

SKALA 1:5 000

50 0 50 100 150 metry





**Obręb ewidencyjny
ROGAJNY
cz. 3/3**

SKALA 1:5 000

50 0 50 100 150 metry

MAPA
GOSPODARCZO-PRZEGLĄDOWA
**Obręb ewidencyjny
RYDZÓWKA**

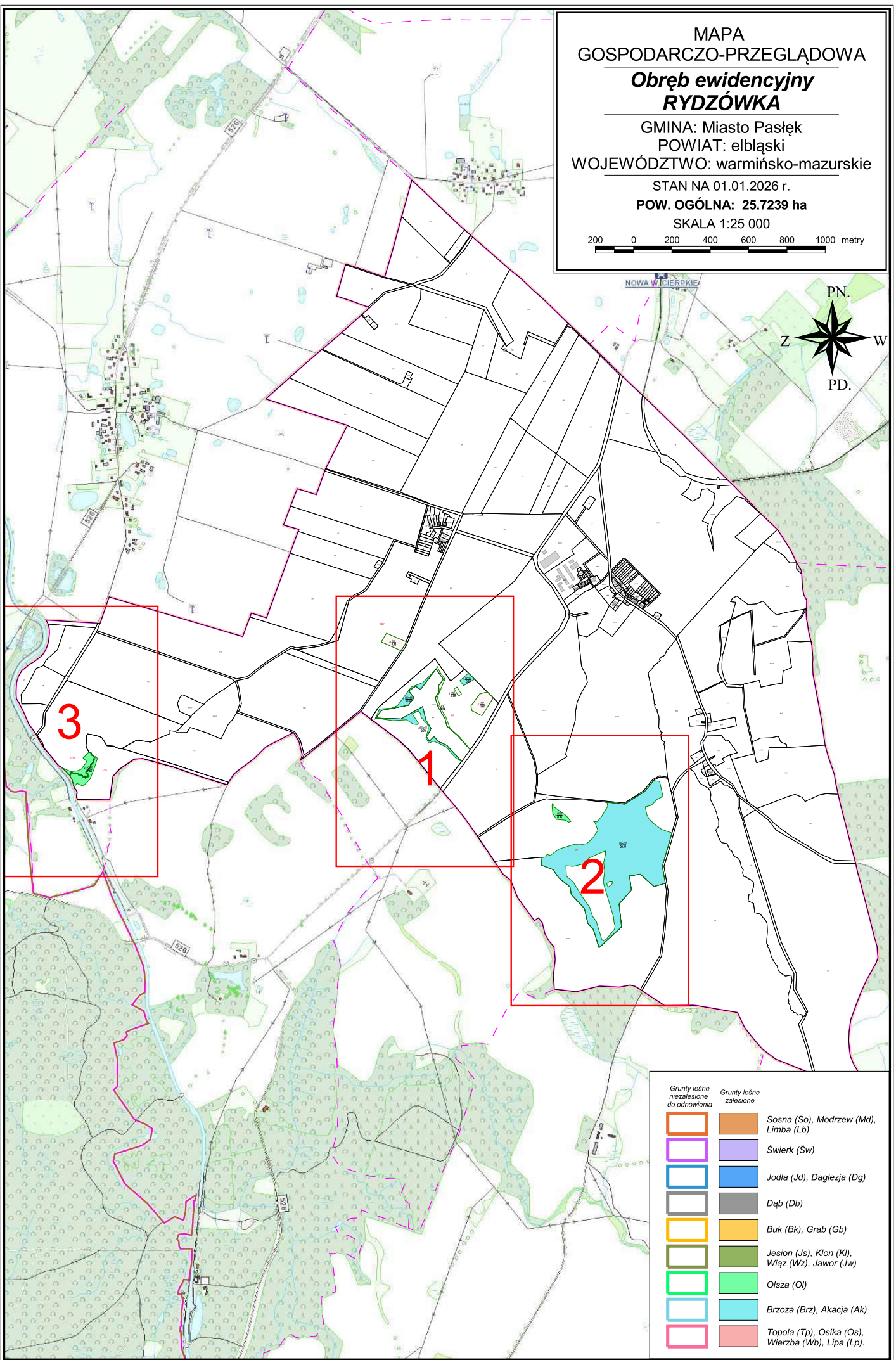
GMINA: Miasto Pastęk
POWIAT: elbląski
WOJEWÓDZTWO: warmińsko-mazurskie

STAN NA 01.01.2026 r.

POW. OGÓLNA: 25.7239 ha

SKALA 1:25 000

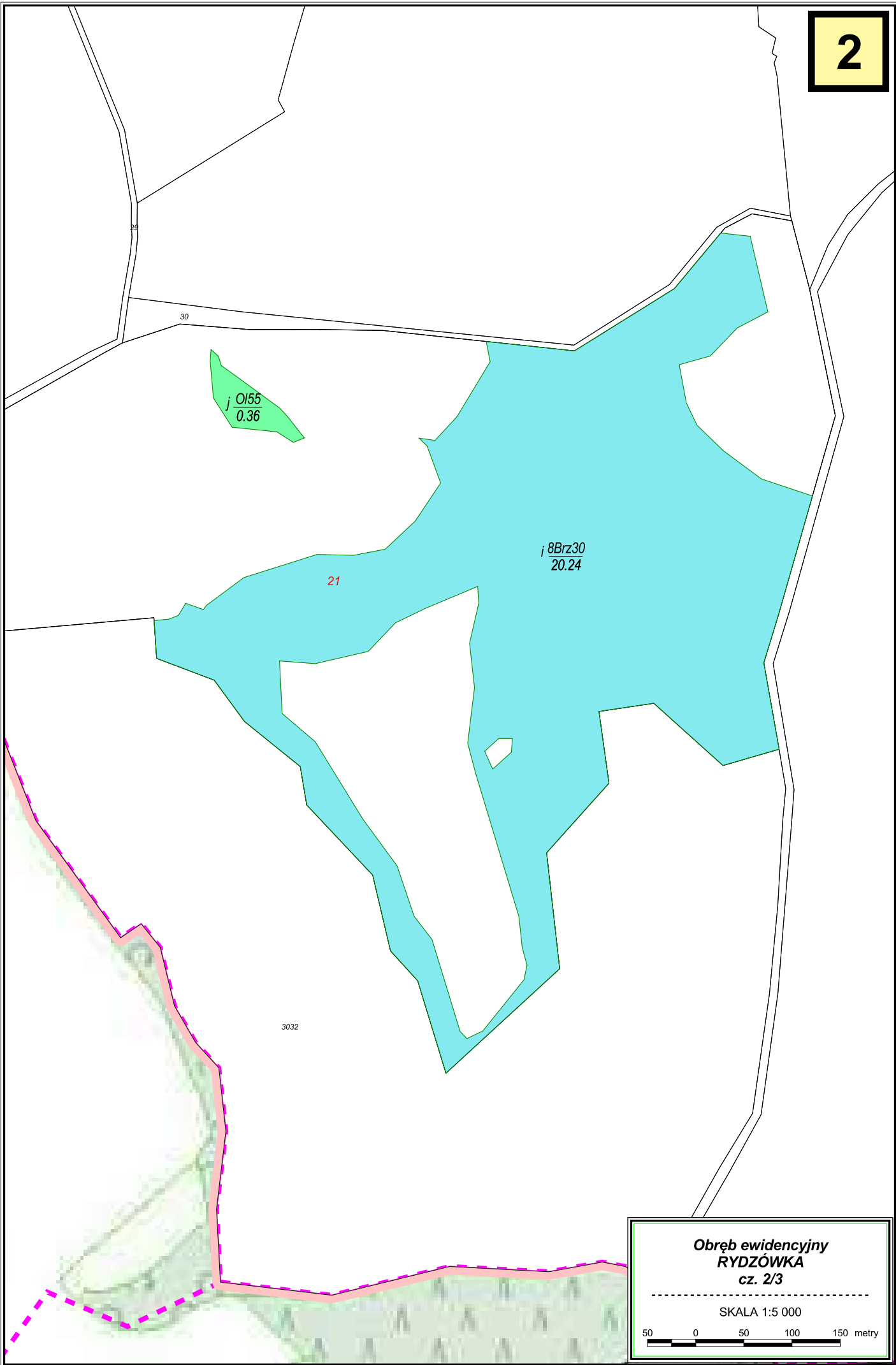
200 0 200 400 600 800 1000 metry



Grunty leśne niezależne do odnowienia	Grunty leśne zależne
	Sosna (So), Modrzew (Md), Limba (Lb)
	Świerk (Św)
	Jodła (Jd), Dąglezja (Dg)
	Dąb (Db)
	Buk (Bk), Grab (Gb)
	Jesion (Js), Klon (Kl), Wiąz (Wz), Jawor (Jw)
	Olsza (Ol)
	Brzoza (Brz), Akacja (Ak)
	Topola (Tp), Osika (Os), Wierzba (Wb), Lipa (Lp)



Obręb ewidencyjny
RYDZÓWKA
cz. 1/3
SKALA 1:5 000
50 0 50 100 150 metry



j O155
0.36

i 8Brz30
20.24

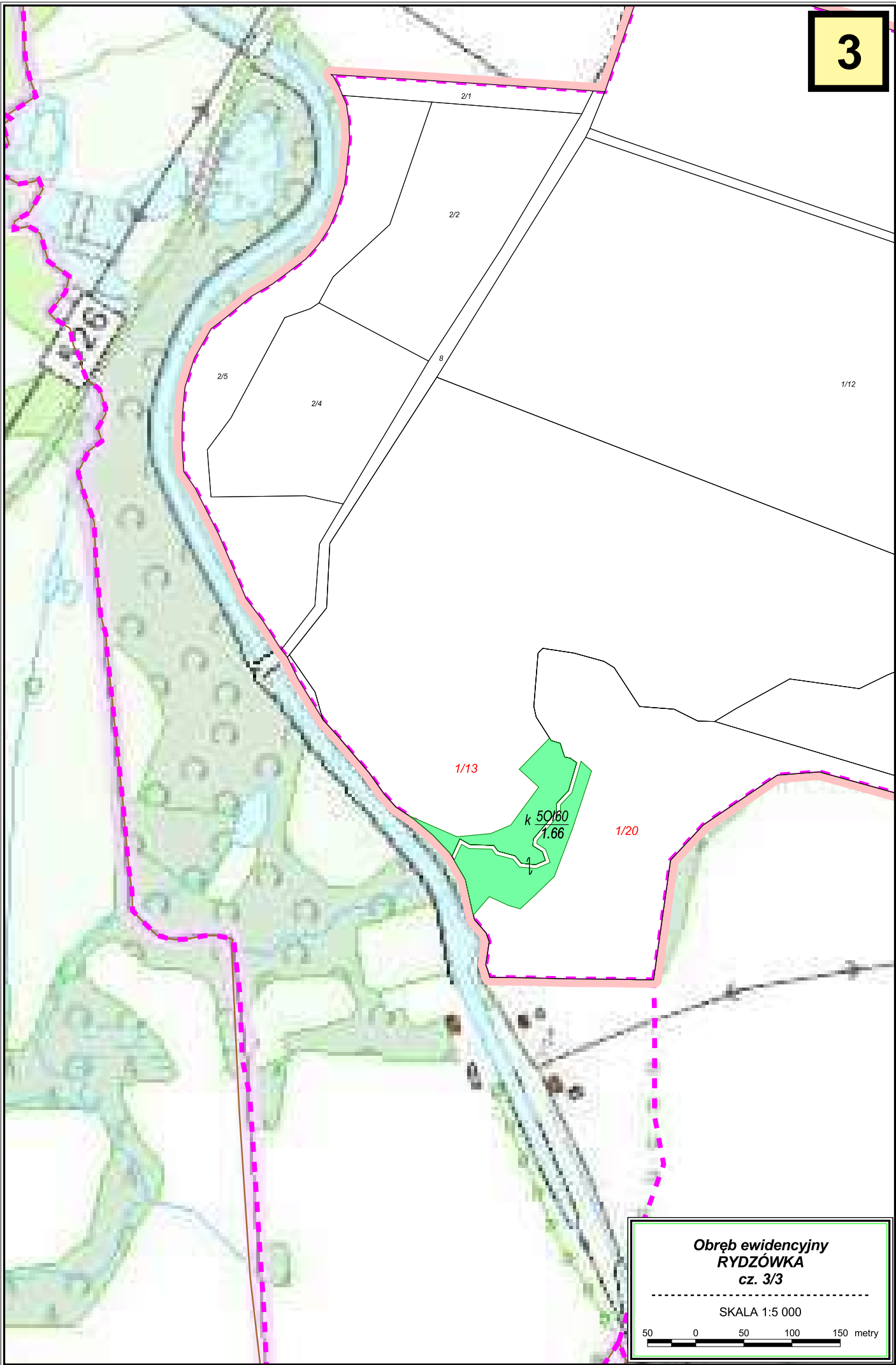
21

3032

**Obręb ewidencyjny
RYDZÓWKA
cz. 2/3**

SKALA 1:5 000

50 0 50 100 150 metry



**Obręb ewidencyjny
RYDZÓWKA
cz. 3/3**

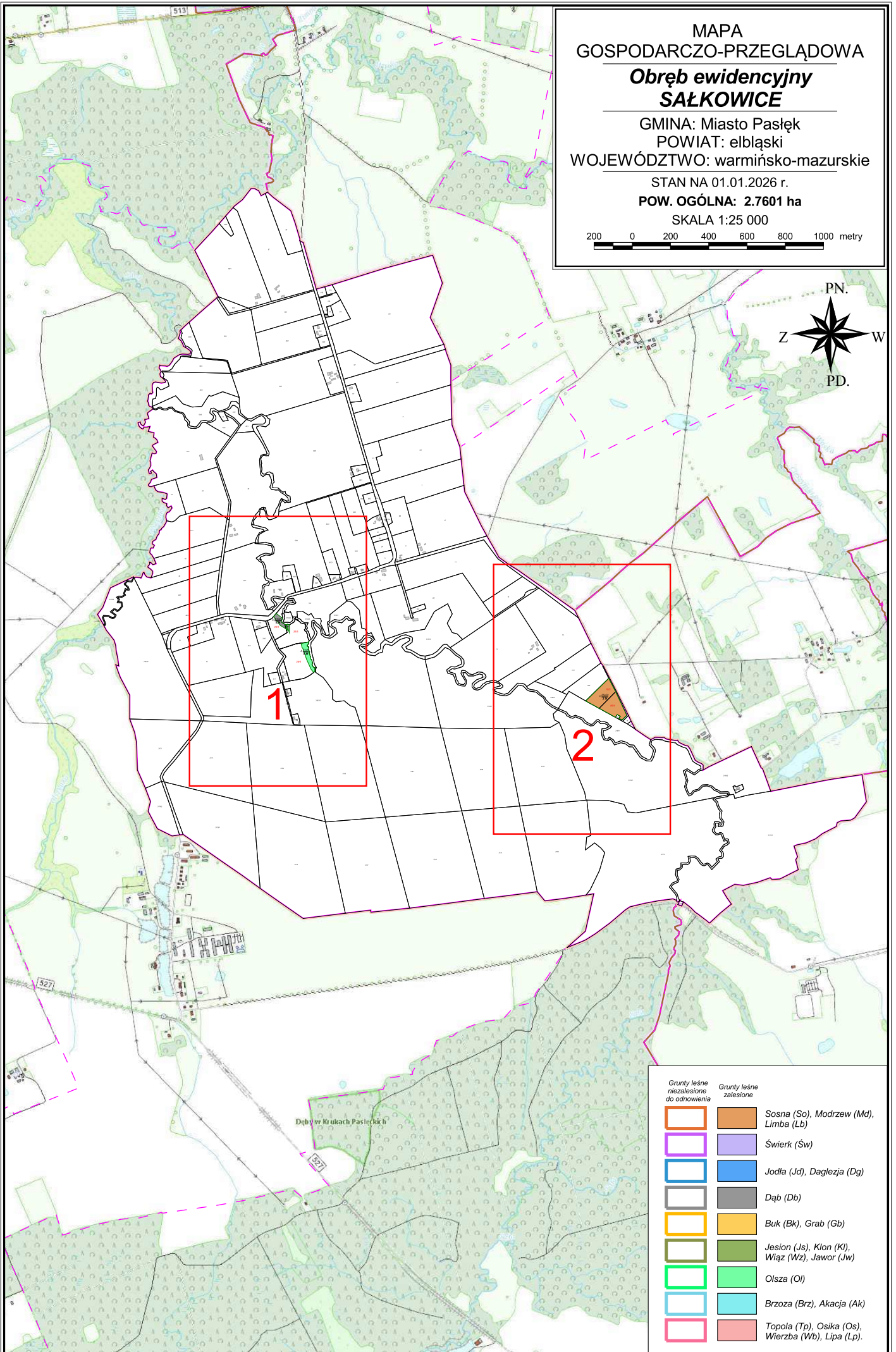
SKALA 1:5 000

50 0 50 100 150 metry

MAPA
GOSPODARCZO-PRZEGLĄDOWA
Obręb ewidencyjny
SĄLKOWICE

GMINA: Miasto Pastęk
POWIAT: elbląski
WOJEWÓDZTWO: warmińsko-mazurskie
STAN NA 01.01.2026 r.
POW. OGÓLNA: 2.7601 ha
SKALA 1:25 000

200 0 200 400 600 800 1000 metry



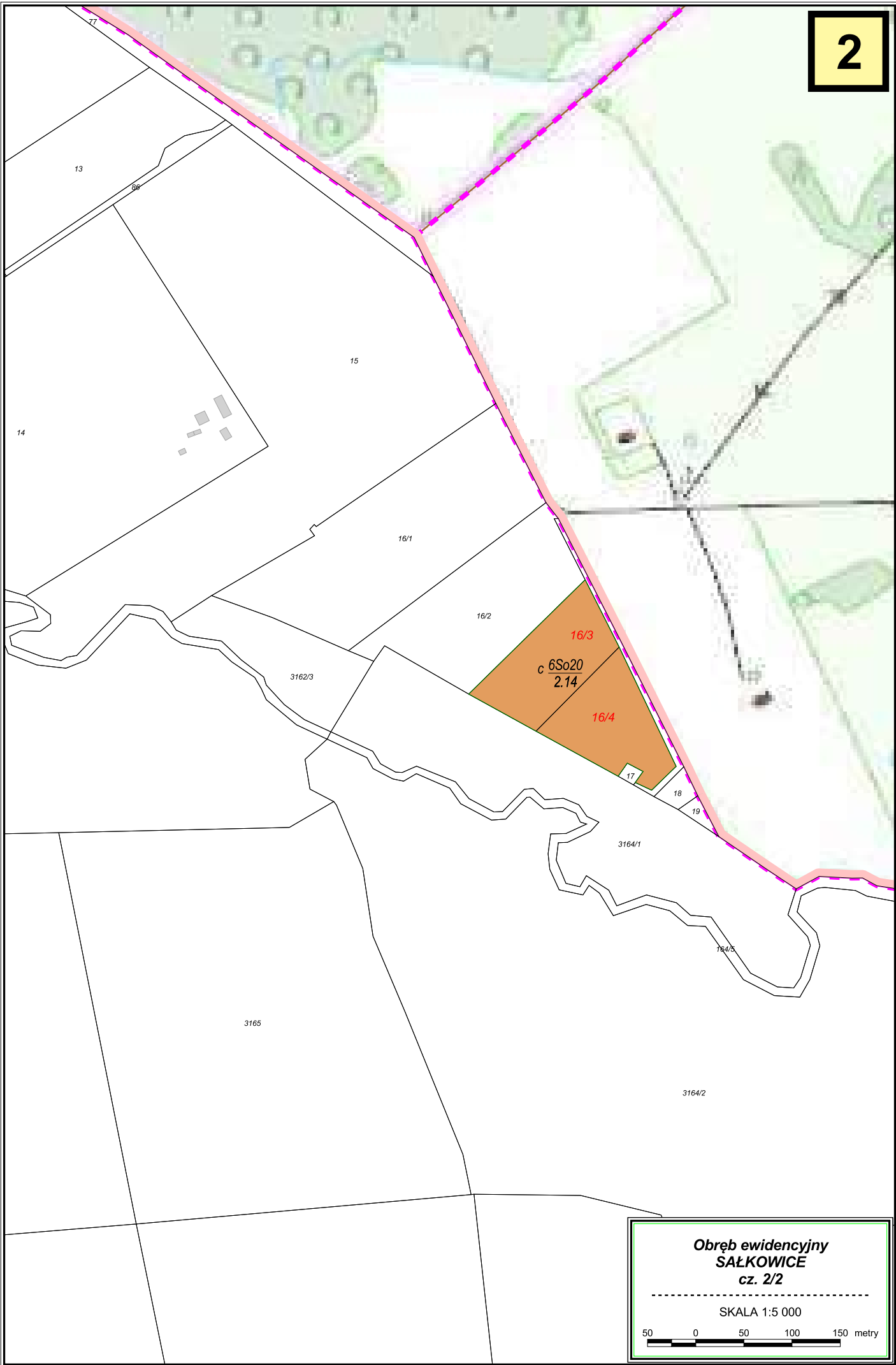
Grunty leśne niezależne do odnowienia	Grunty leśne zależne do odnowienia
	Sosna (So), Modrzew (Md), Limba (Lb)
	Świerk (Św)
	Jodła (Jd), Dąglezja (Dg)
	Dąb (Db)
	Buk (Bk), Grab (Gb)
	Jesion (Js), Klon (Kl), Wiąz (Wz), Jawor (Jw)
	Olsza (Ol)
	Brzoza (Brz), Akacja (Ak)
	Topola (Tp), Osika (Os), Wierzba (Wb), Lipa (Lp)



**Obręb ewidencyjny
SAŁKOWICE
cz. 1/2**


SKALA 1:5 000

50 0 50 100 150 metry



**Obręb ewidencyjny
SAŁKOWICE
cz. 2/2**

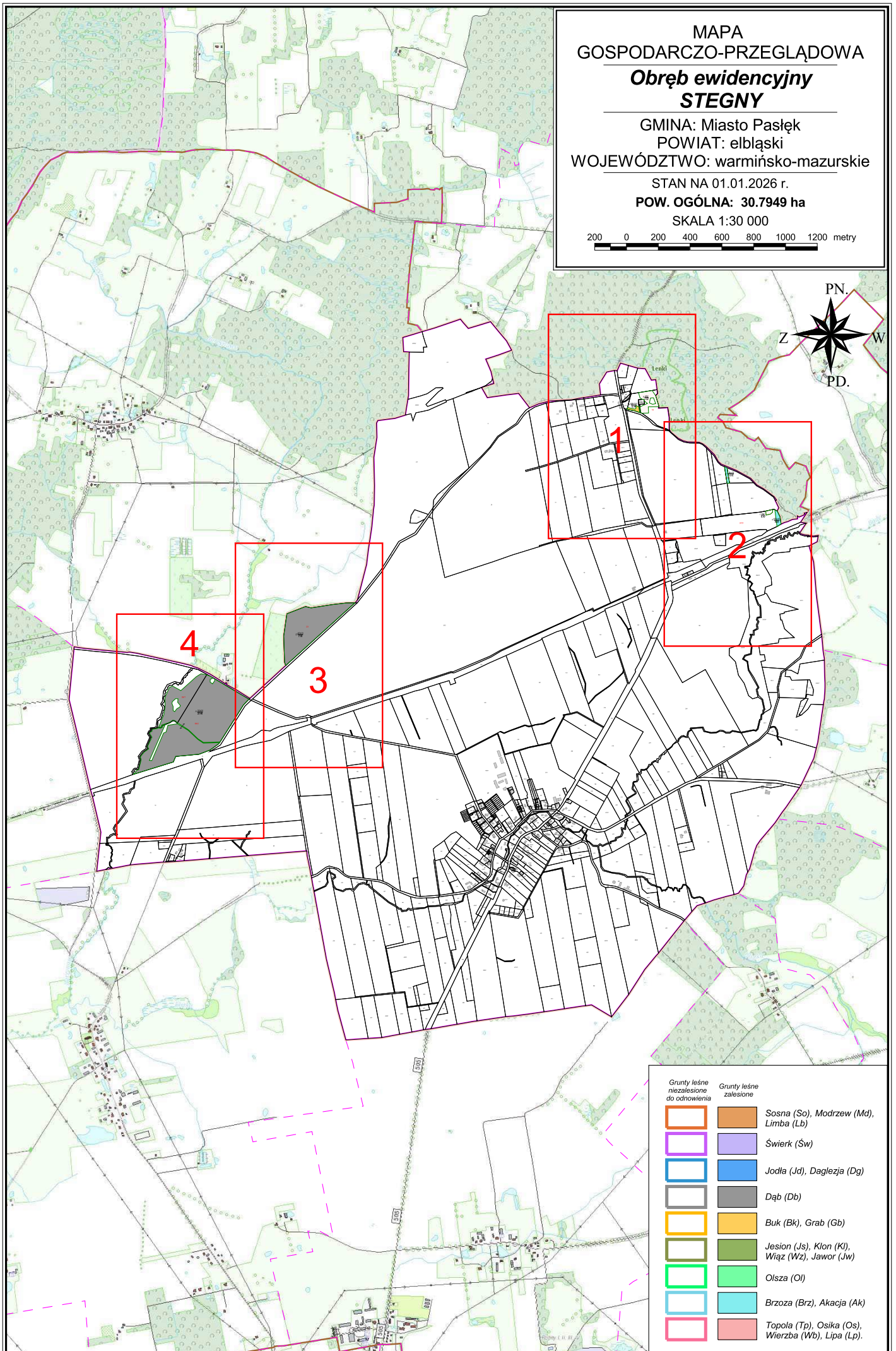
SKALA 1:5 000



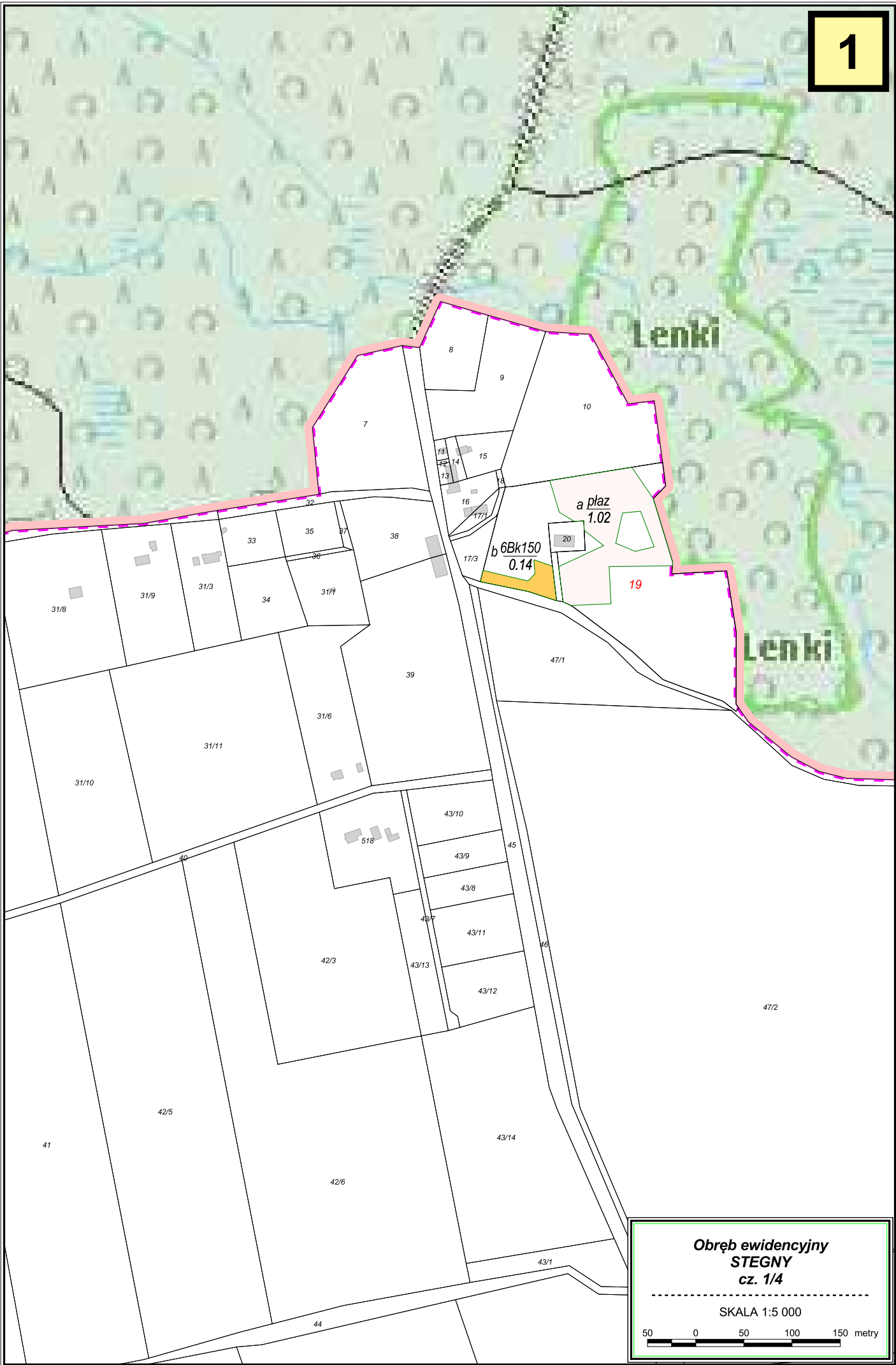
MAPA
GOSPODARCZO-PRZEGLĄDOWA
Obręb ewidencyjny
STEGNY

GMINA: Miasto Pastęk
POWIAT: elbląski
WOJEWÓDZTWO: warmińsko-mazurskie
STAN NA 01.01.2026 r.
POW. OGÓLNA: 30.7949 ha
SKALA 1:30 000

200 0 200 400 600 800 1000 1200 metry



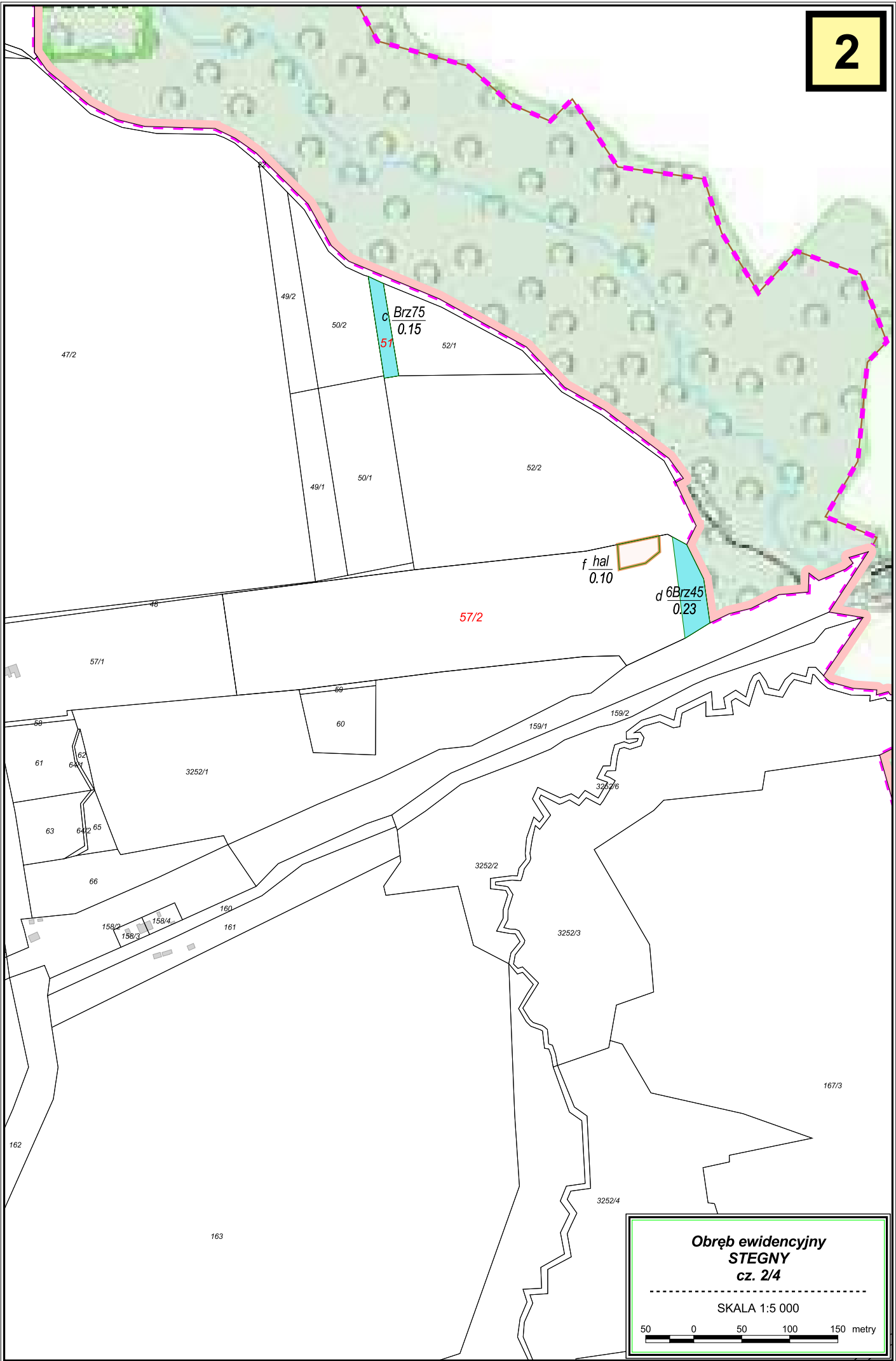
Grunty leśne niezależne do odnowienia	Grunty leśne zależne
	Sosna (So), Modrzew (Md), Limba (Lb)
	Świerk (Św)
	Jodła (Jd), Dąglezja (Dg)
	Dąb (Db)
	Buk (Bk), Grab (Gb)
	Jesion (Js), Klon (Kl), Wiąz (Wz), Jawor (Jw)
	Olsza (Ol)
	Brzoza (Brz), Akacja (Ak)
	Topola (Tp), Osika (Os), Wierzba (Wb), Lipa (Lp)

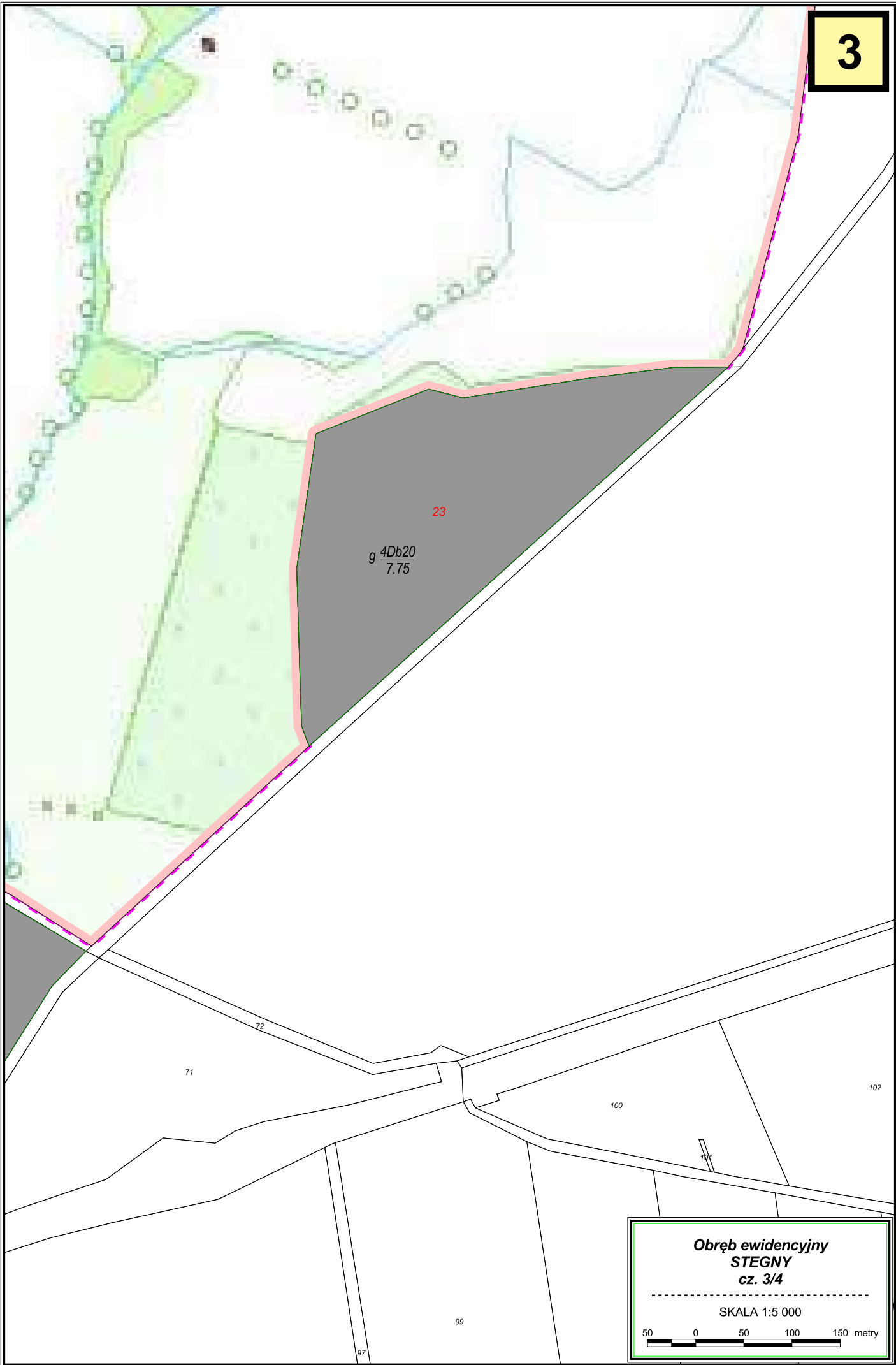


**Obręb ewidencyjny
STEGNY
cz. 1/4**

SKALA 1:5 000

50 0 50 100 150 metry





23
g $\frac{4Db20}{7.75}$

71

72

97

99

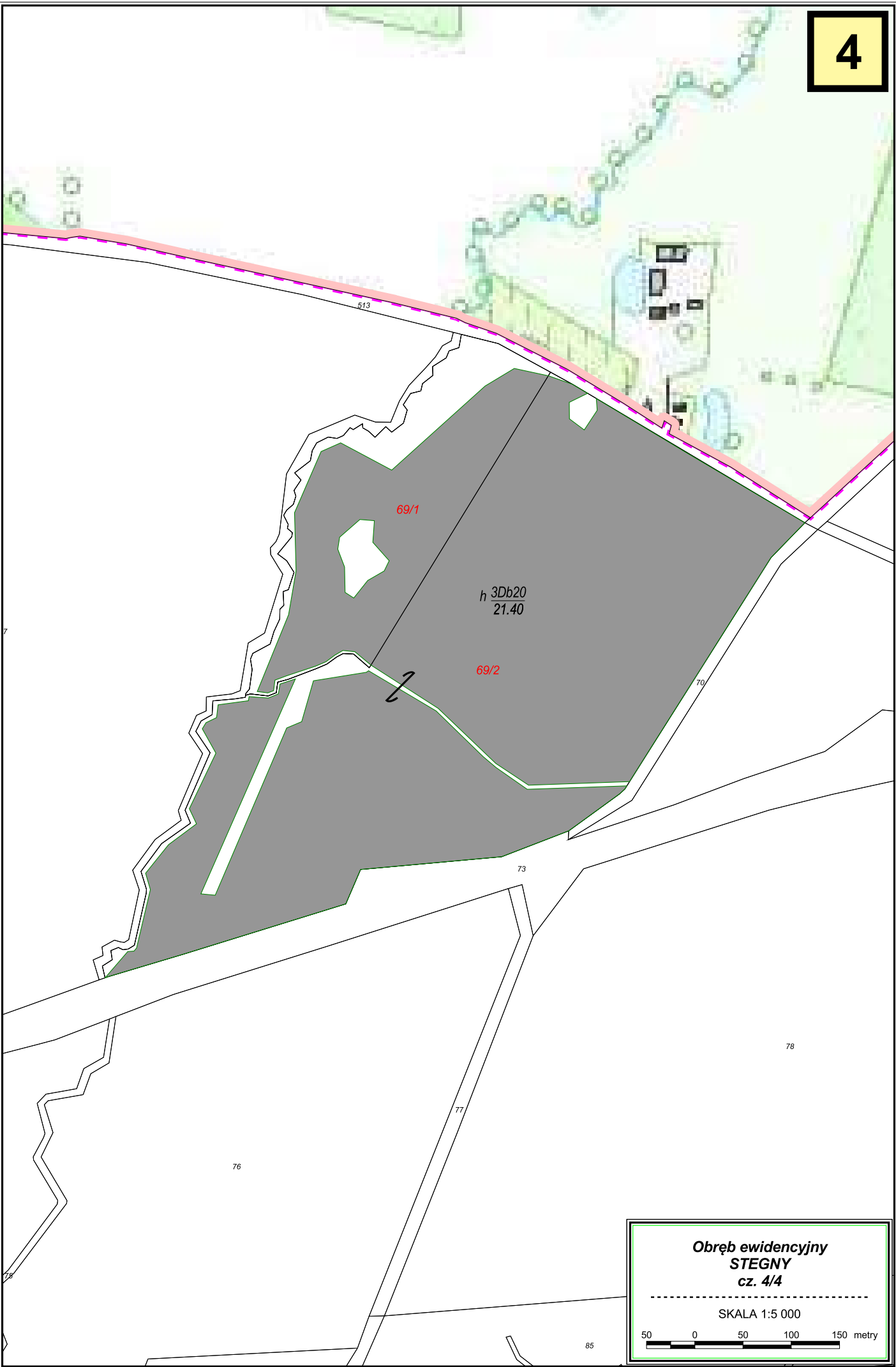
100

102

**Obręb ewidencyjny
STEGNY
cz. 3/4**

SKALA 1:5 000

50 0 50 100 150 metry



**Obręb ewidencyjny
STEGNY
cz. 4/4**

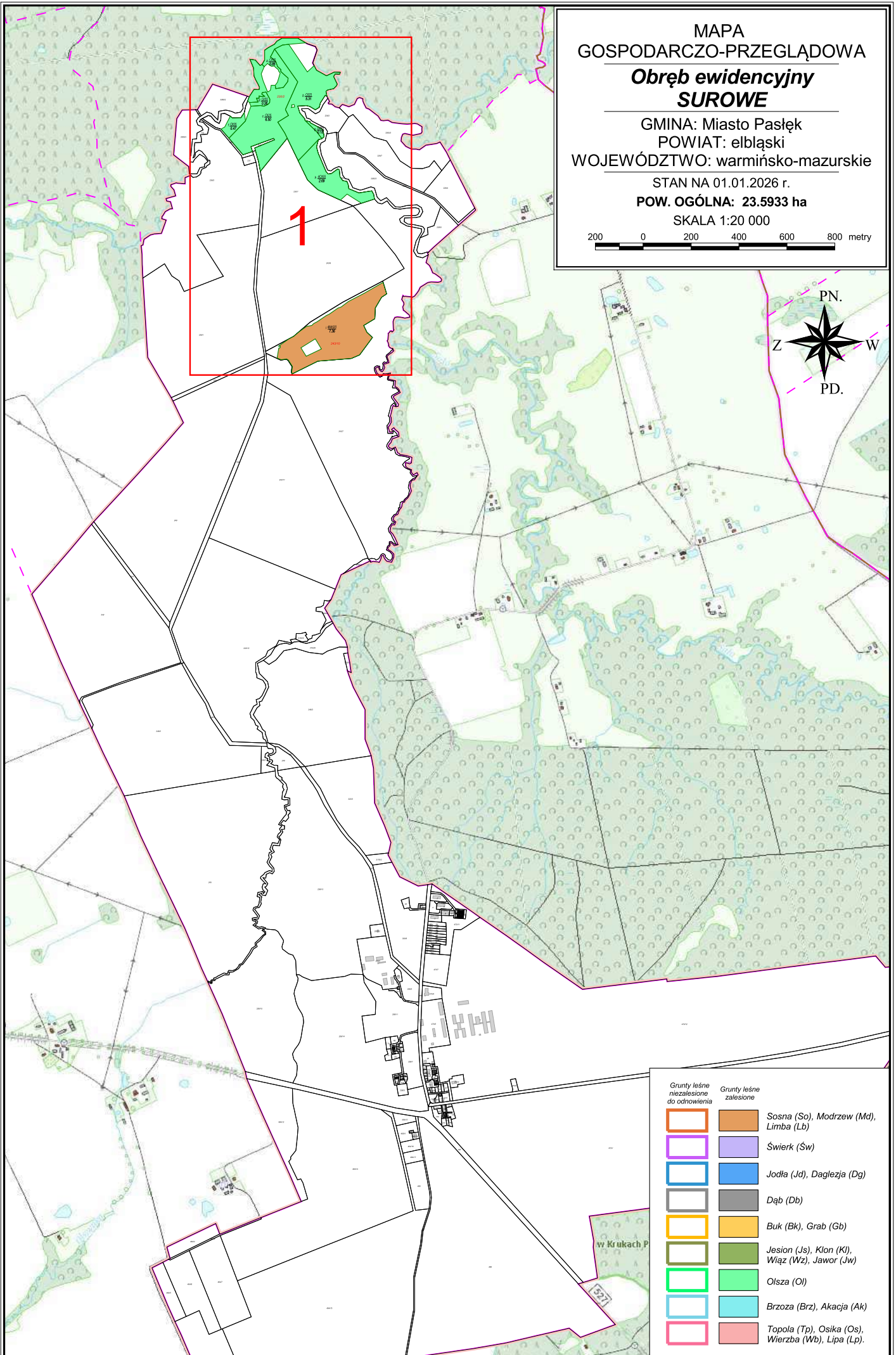
SKALA 1:5 000

50 0 50 100 150 metry

MAPA
GOSPODARCZO-PRZEGLĄDOWA
Obręb ewidencyjny
SUROWE

GMINA: Miasto Pastęk
POWIAT: elbląski
WOJEWÓDZTWO: warmińsko-mazurskie
STAN NA 01.01.2026 r.
POW. OGÓLNA: 23.5933 ha
SKALA 1:20 000

200 0 200 400 600 800 metry

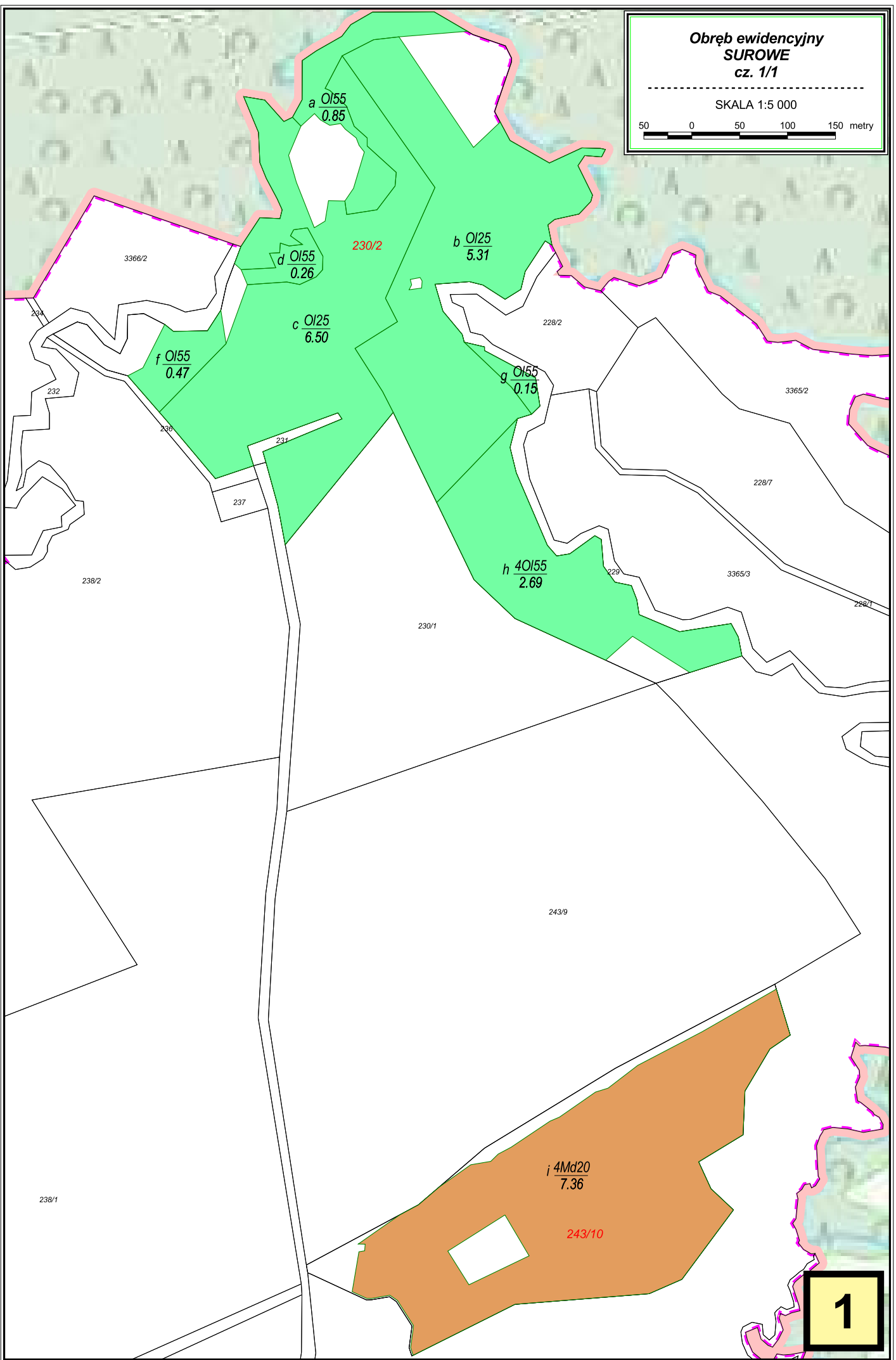


Grunty leśne niezależne do odnowienia	Grunty leśne zależne
	Sosna (So), Modrzew (Md), Limba (Lb)
	Świerk (Św)
	Jodła (Jd), Dąglezja (Dg)
	Dąb (Db)
	Buk (Bk), Grab (Gb)
	Jesion (Js), Klon (Kl), Wiąz (Wz), Jawor (Jw)
	Olsza (Ol)
	Brzoza (Brz), Akacja (Ak)
	Topola (Tp), Osika (Os), Wierzba (Wb), Lipa (Lp)

Obręb ewidencyjny
SUROWE
cz. 1/1

SKALA 1:5 000

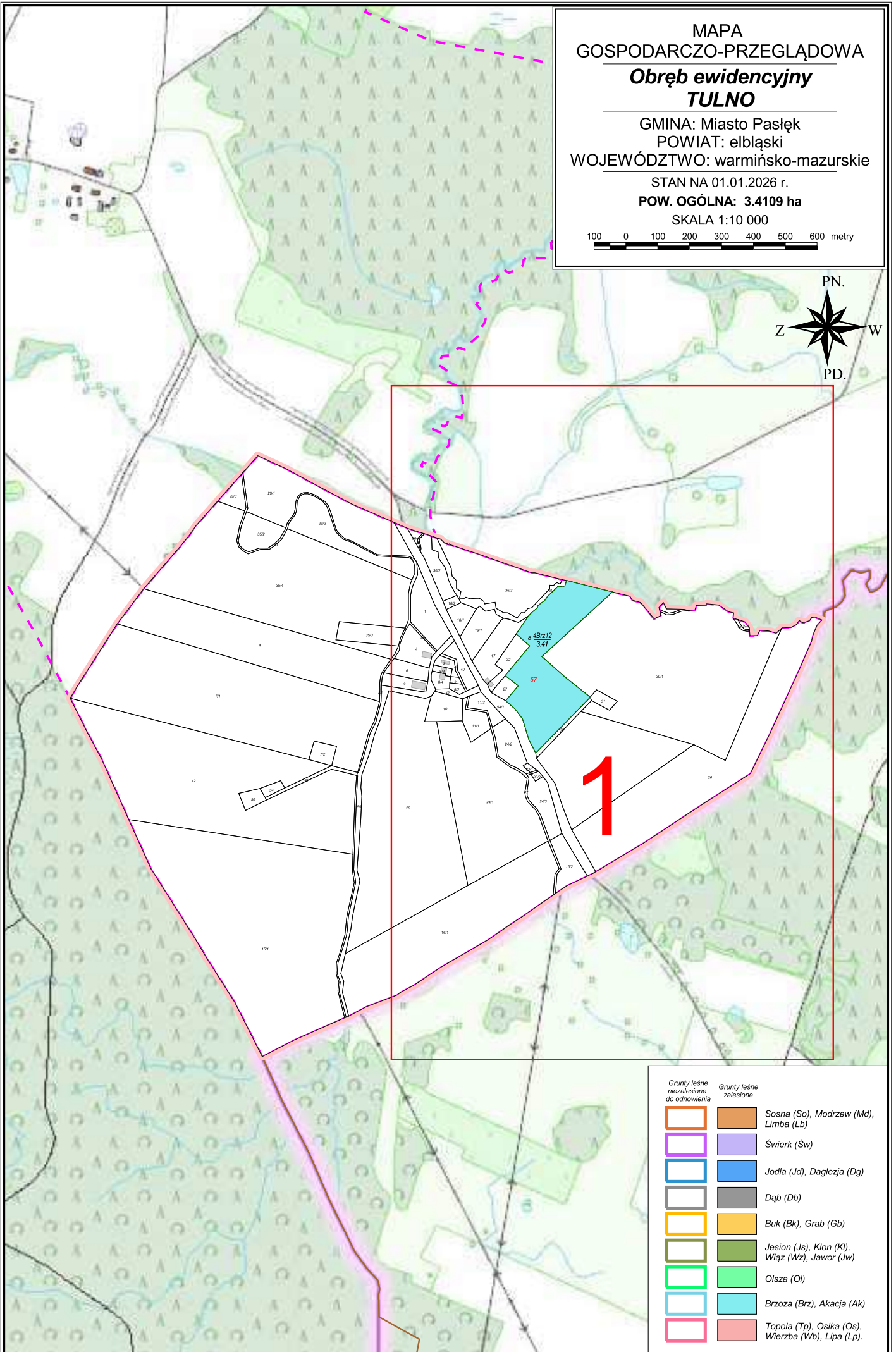
50 0 50 100 150 metry



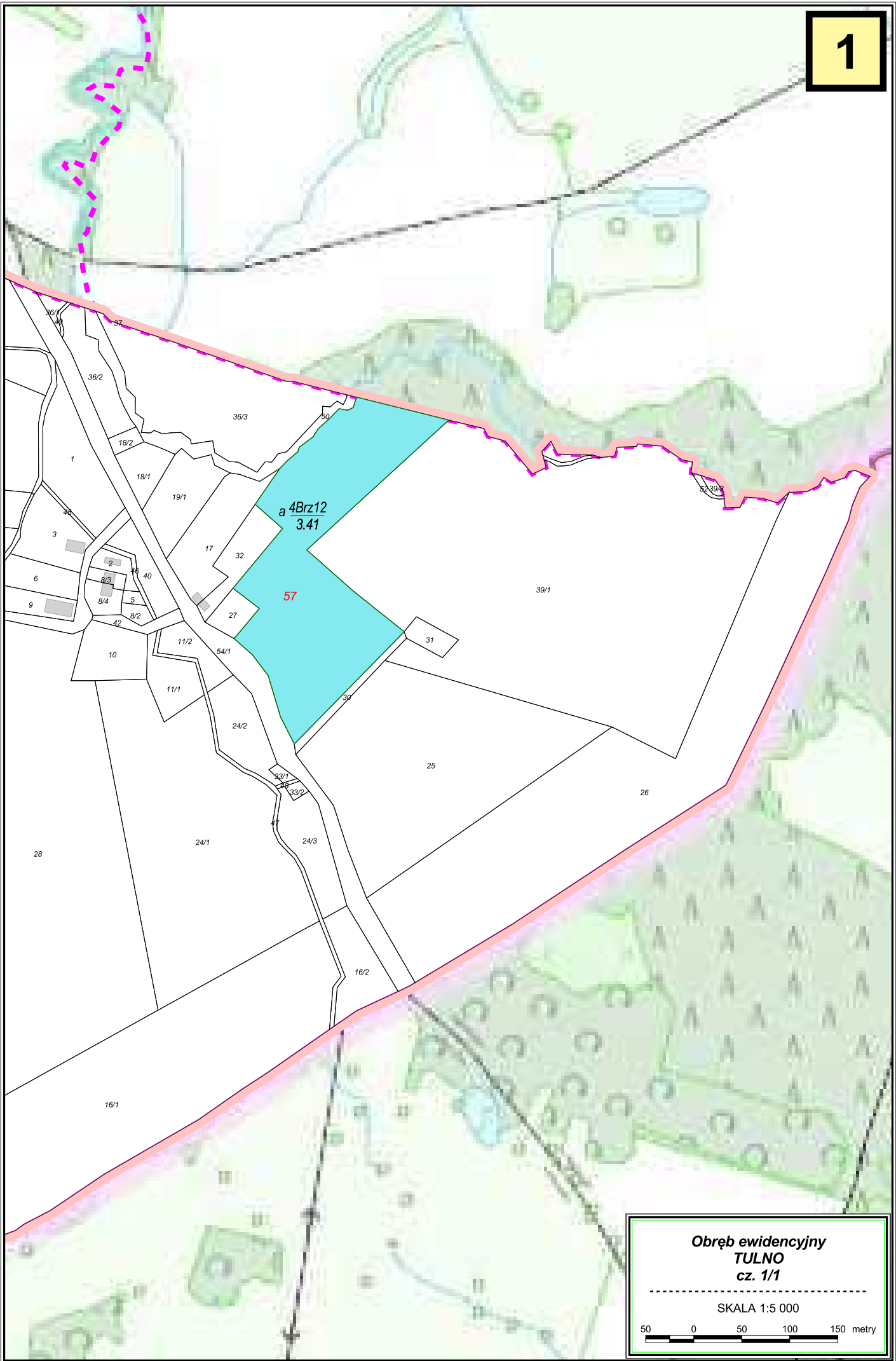
MAPA
GOSPODARCZO-PRZEGLĄDOWA
**Obręb ewidencyjny
TULNO**

GMINA: Miasto Pastęk
POWIAT: elbląski
WOJEWÓDZTWO: warmińsko-mazurskie
STAN NA 01.01.2026 r.
POW. OGÓLNA: 3.4109 ha
SKALA 1:10 000

100 0 100 200 300 400 500 600 metry



Grunty leśne niezależne do odnowienia	Grunty leśne zależne
	Sosna (So), Modrzew (Md), Limba (Lb)
	Świerk (Św)
	Jodła (Jd), Dąglezja (Dg)
	Dąb (Db)
	Buk (Bk), Grab (Gb)
	Jesion (Js), Klon (Kl), Wiąz (Wz), Jawor (Jw)
	Olsza (Ol)
	Brzoza (Brz), Akacja (Ak)
	Topola (Tp), Osika (Os), Wierzba (Wb), Lipa (Lp)



**Obręb ewidencyjny
TULNO
cz. 1/1**

SKALA 1:5 000

50 0 50 100 150 metry

MAPA
GOSPODARCZO-PRZEGLĄDOWA
Obręb ewidencyjny
WIKROWO

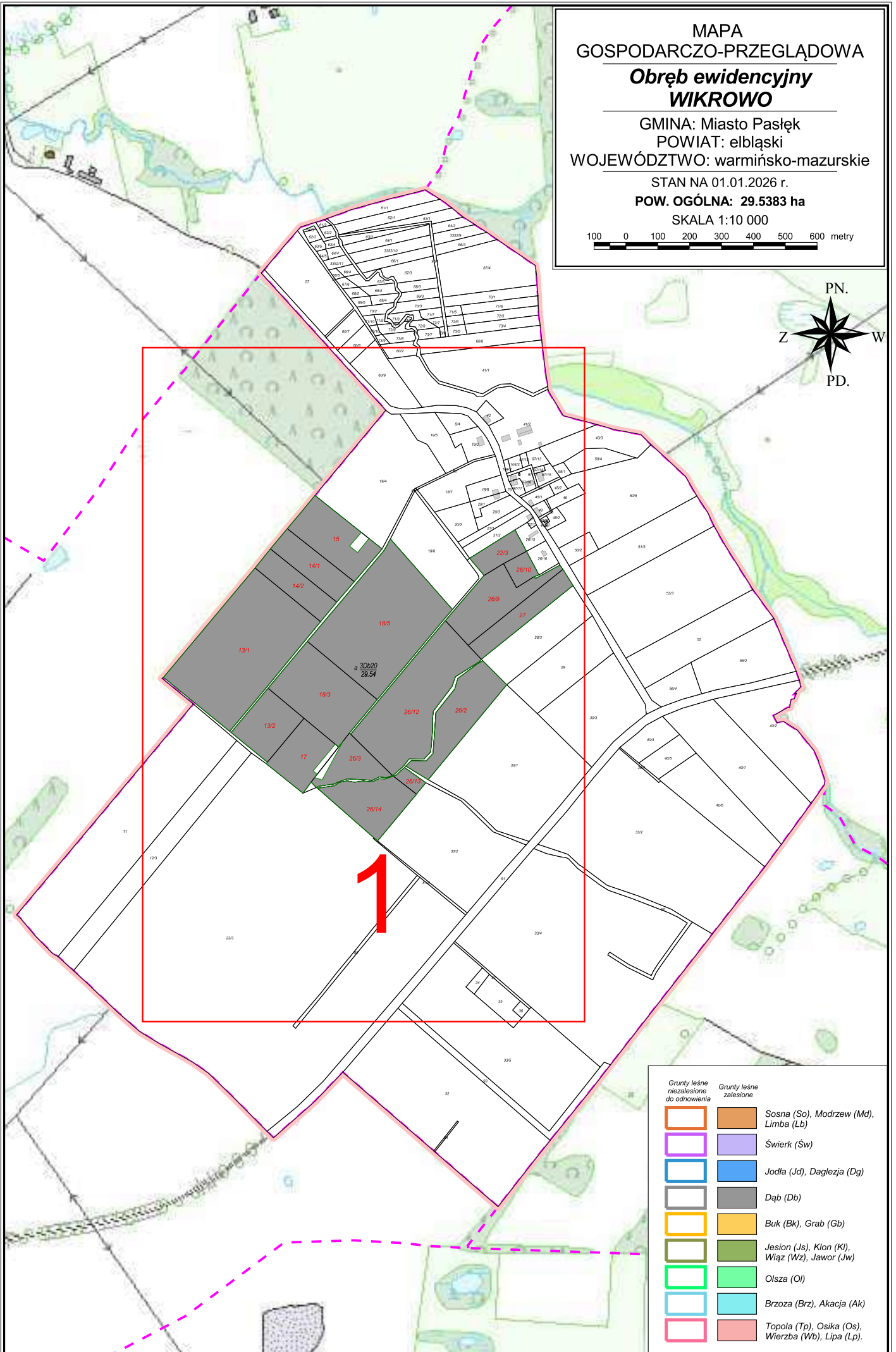
GMINA: Miasto Pastęk
POWIAT: elbląski
WOJEWÓDZTWO: warmińsko-mazurskie

STAN NA 01.01.2026 r.

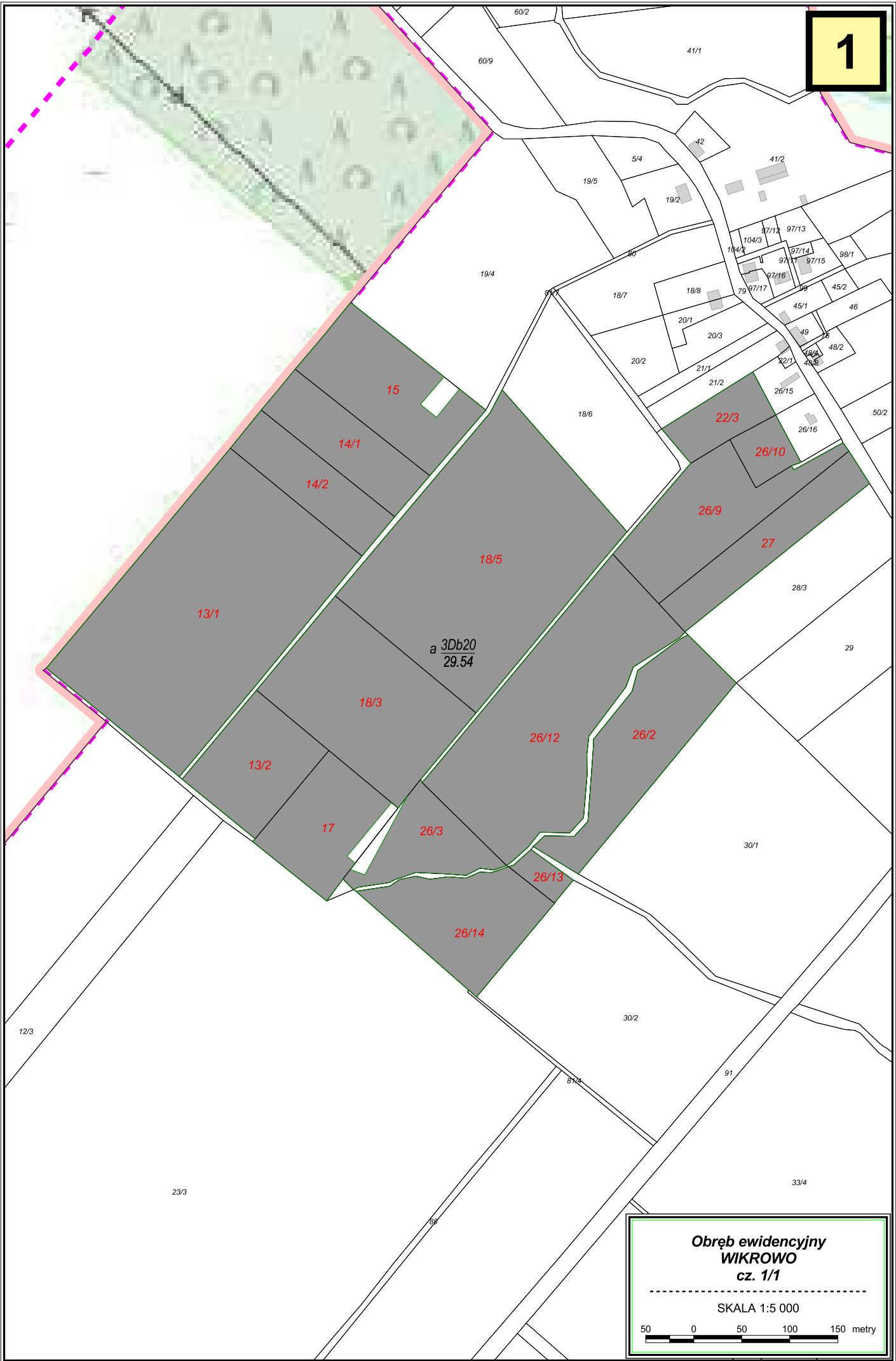
POW. OGÓLNA: 29.5383 ha

SKALA 1:10 000

100 0 100 200 300 400 500 600 metry



Grunty leśne niezależne do odnowienia	Grunty leśne zależne
	Sosna (So), Modrzew (Md), Limba (Lb)
	Świerk (Św)
	Jodła (Jd), Dąglezja (Dg)
	Dąb (Db)
	Buk (Bk), Grab (Gb)
	Jesion (Js), Klon (Kl), Wiąz (Wz), Jawor (Jw)
	Olsza (Ol)
	Brzoza (Brz), Akacja (Ak)
	Topola (Tp), Osika (Os), Wierzba (Wb), Lipa (Lp)



**Obwód ewidencyjny
WIKROWO
cz. 1/1**

SKALA 1:5 000

50 0 50 100 150 metry

MAPA
GOSPODARCZO-PRZEGLĄDOWA
**Obręb ewidencyjny
ZIELONKA PASŁĘCKA**

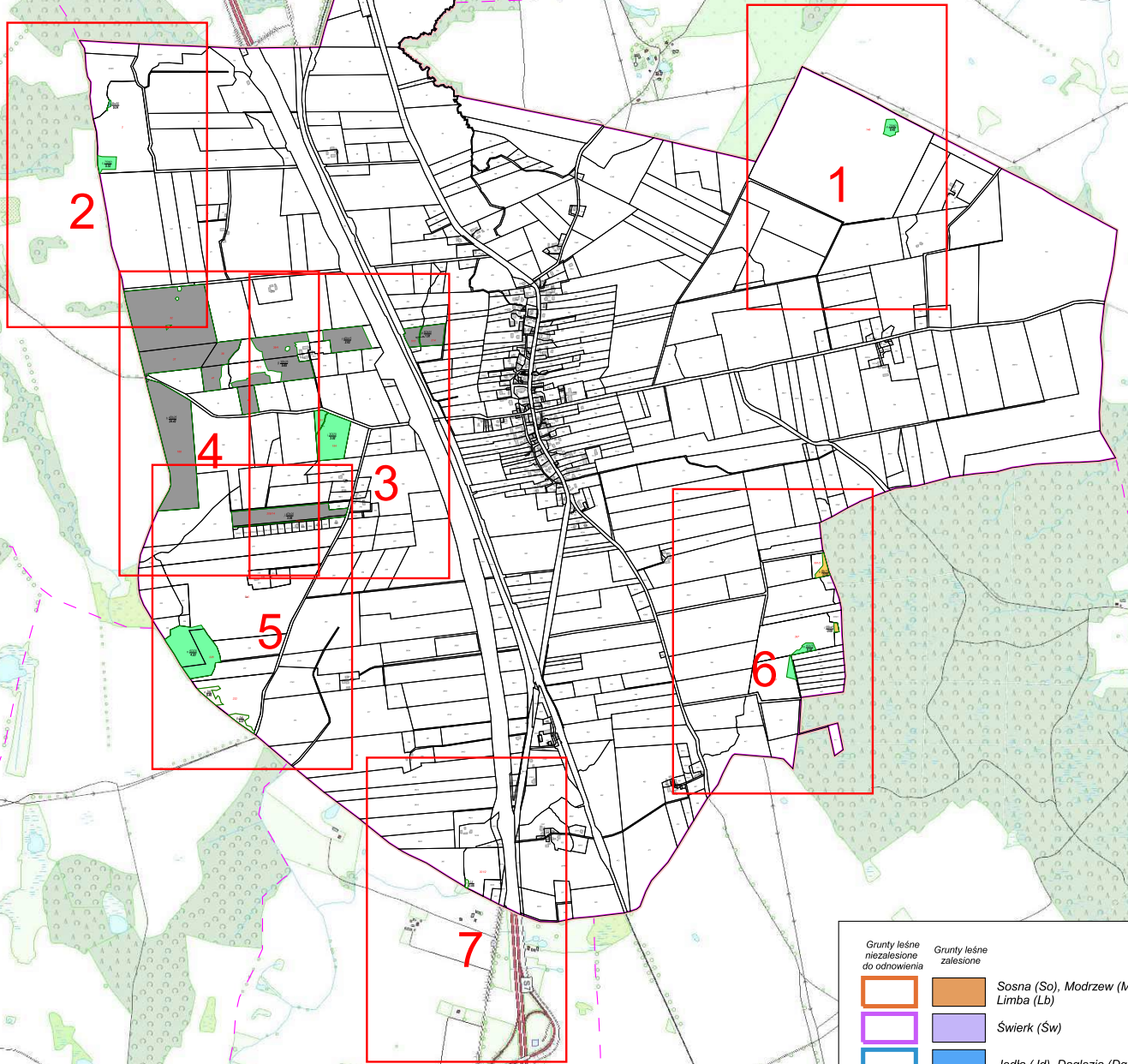
GMINA: Miasto Pasłęk
POWIAT: elbląski
WOJEWÓDZTWO: warmińsko-mazurskie

STAN NA 01.01.2026 r.

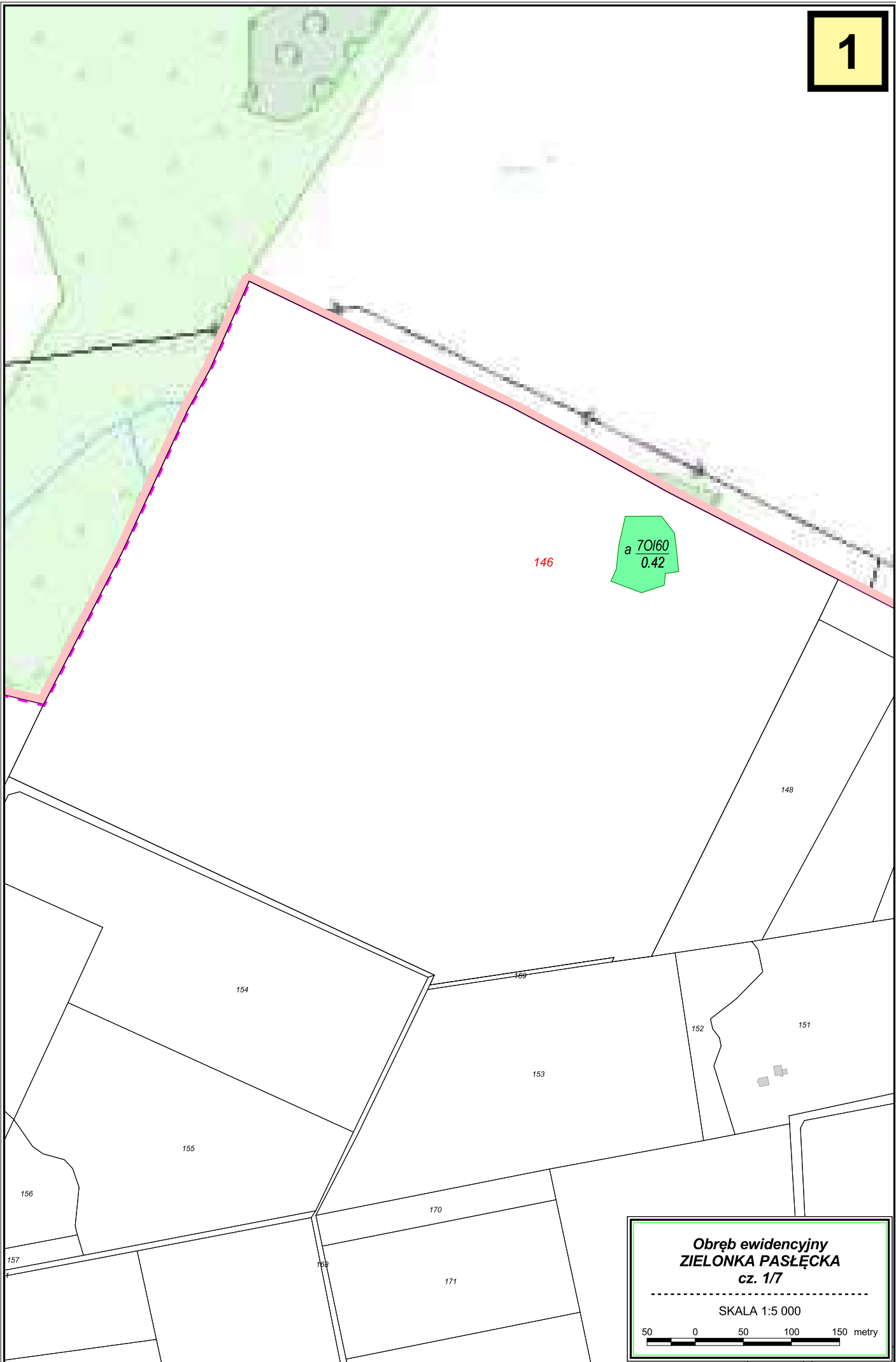
POW. OGÓLNA: 47.3279 ha

SKALA 1:30 000

200 0 200 400 600 800 1000 1200 metry



Grunty leśne niezależne do odnowienia	Grunty leśne zależne
	Sosna (So), Modrzew (Md), Limba (Lb)
	Świerk (Św)
	Jodła (Jd), Dąglezja (Dg)
	Dąb (Db)
	Buk (Bk), Grab (Gb)
	Jesion (Js), Klon (Kl), Wiąz (Wz), Jawor (Jw)
	Olsza (Ol)
	Brzoza (Brz), Akacja (Ak)
	Topola (Tp), Osika (Os), Wierzba (Wb), Lipa (Lp)



**Obręb ewidencyjny
ZIELONKA PASŁĘCKA
cz. 1/7**

SKALA 1:5 000

50 0 50 100 150 metry

**Obręb ewidencyjny
ZIELONKA PASŁĘCKA
cz. 2/7**

SKALA 1:5 000

50 0 50 100 150 metry

2

1

3030/6

b $\frac{Brz50}{0.04}$

2

c $\frac{70I60}{0.53}$

6

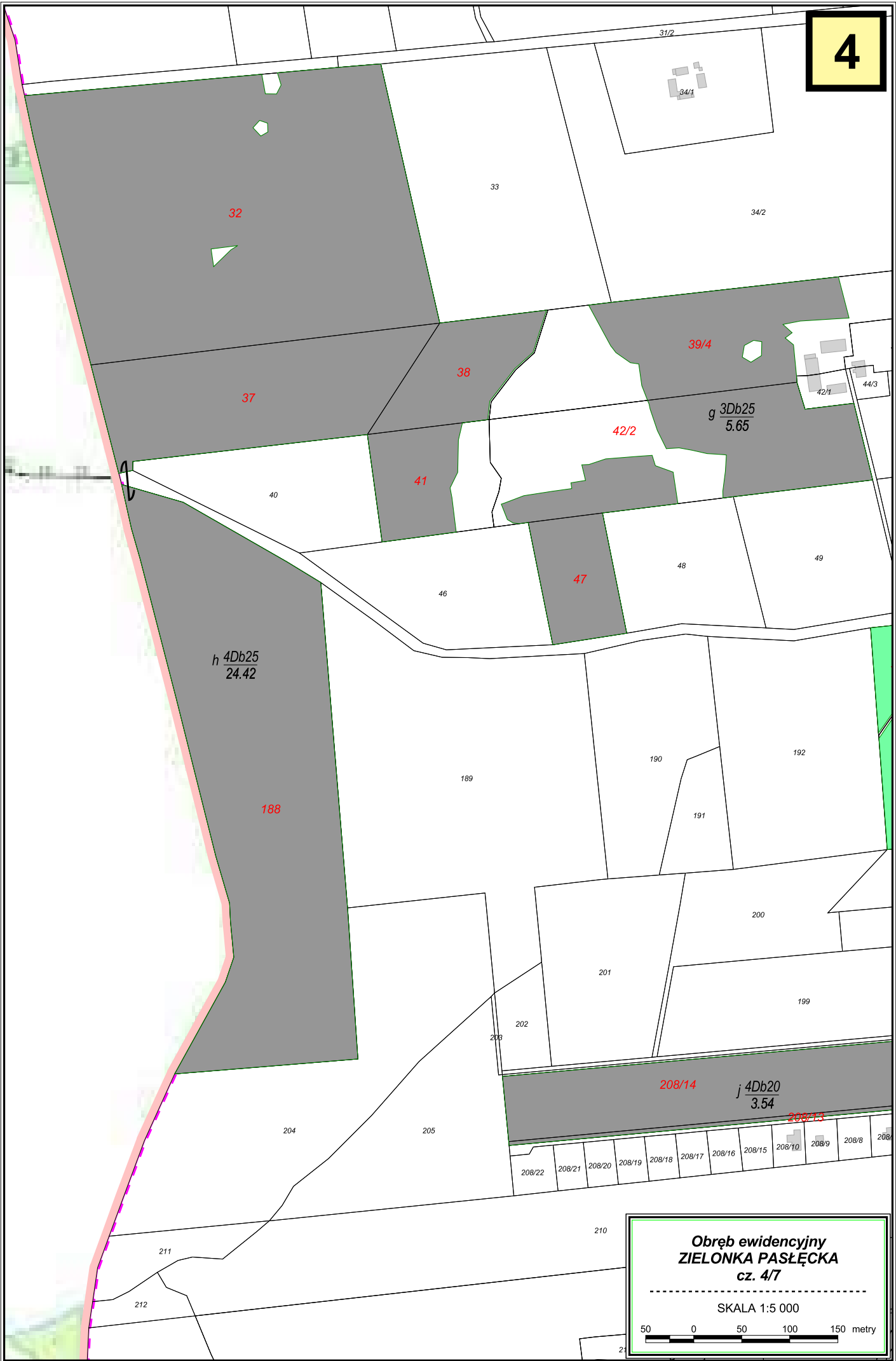
11

17

18/1

18/2

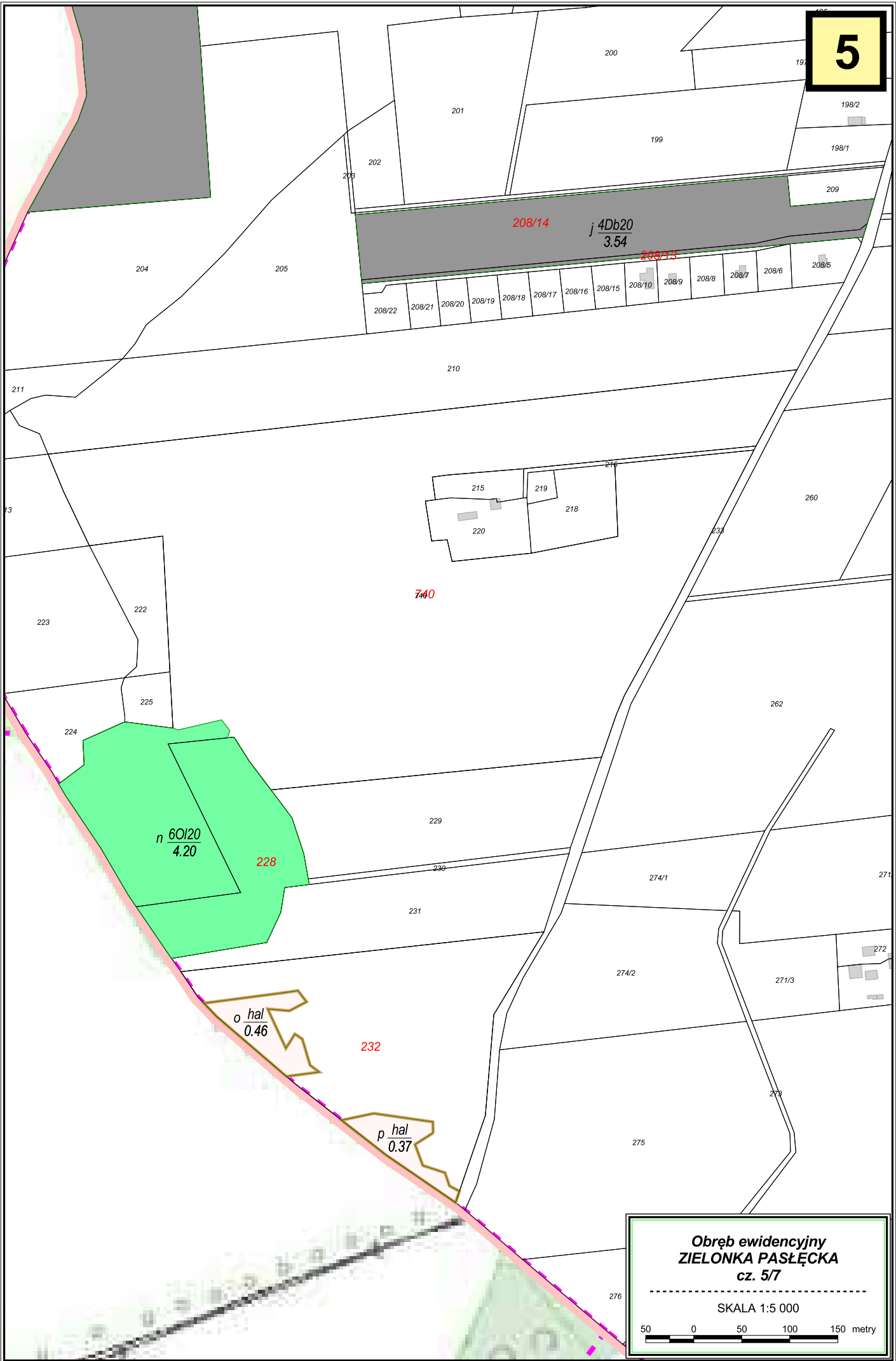
32



**Obręb ewidencyjny
ZIELONKA PASŁĘCKA
cz. 4/7**

SKALA 1:5 000

50 0 50 100 150 metry



208/14 j 4Db20 3.54

208/22 208/21 208/20 208/19 208/18 208/17 208/16 208/15 208/10 208/9 208/8 208/7 208/6 208/5

n 60/20 4.20

o hal 0.46

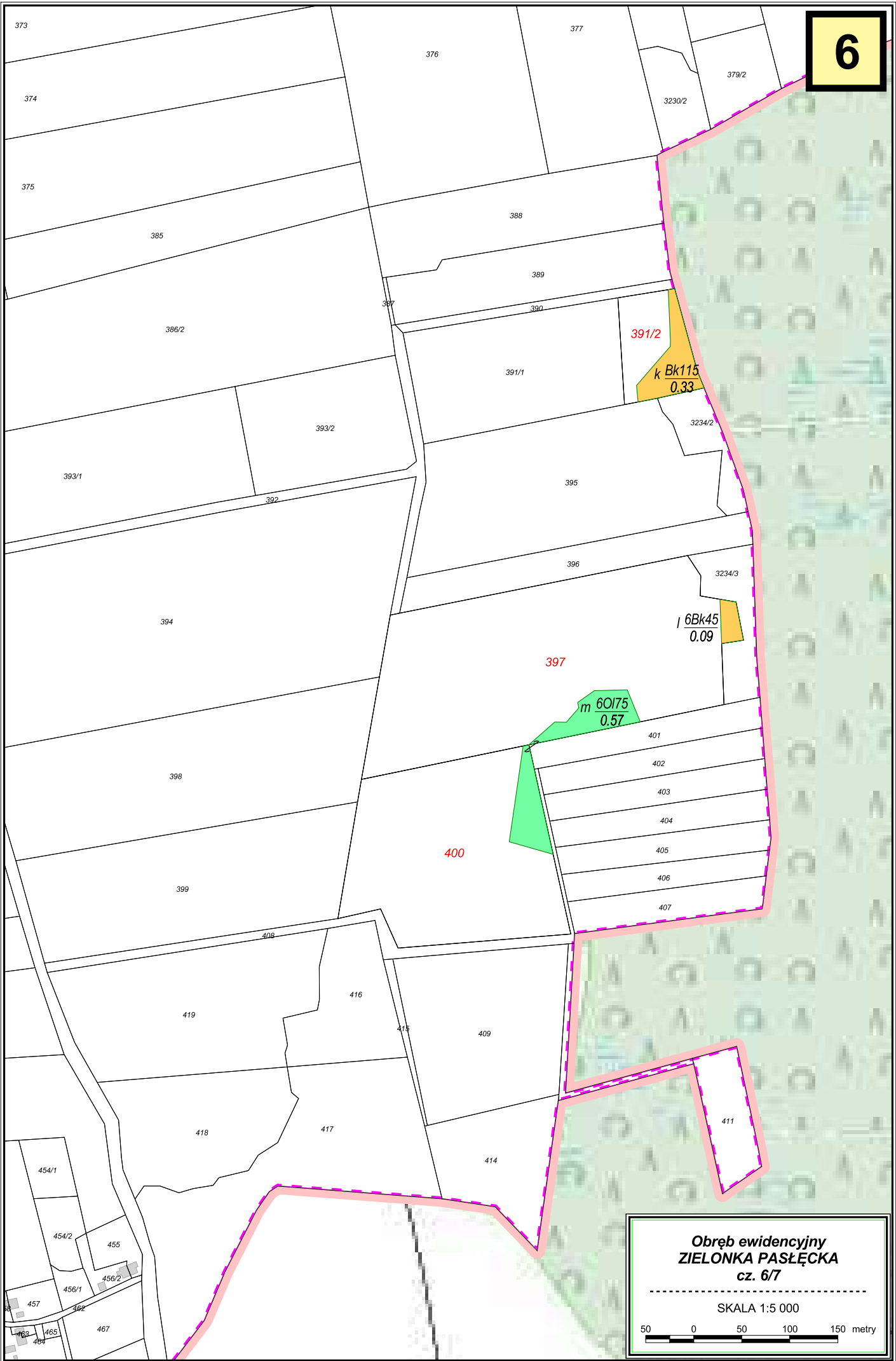
232

p hal 0.37

**Obręb ewidencyjny
ZIELONKA PASŁĘCKA
cz. 5/7**

SKALA 1:5 000

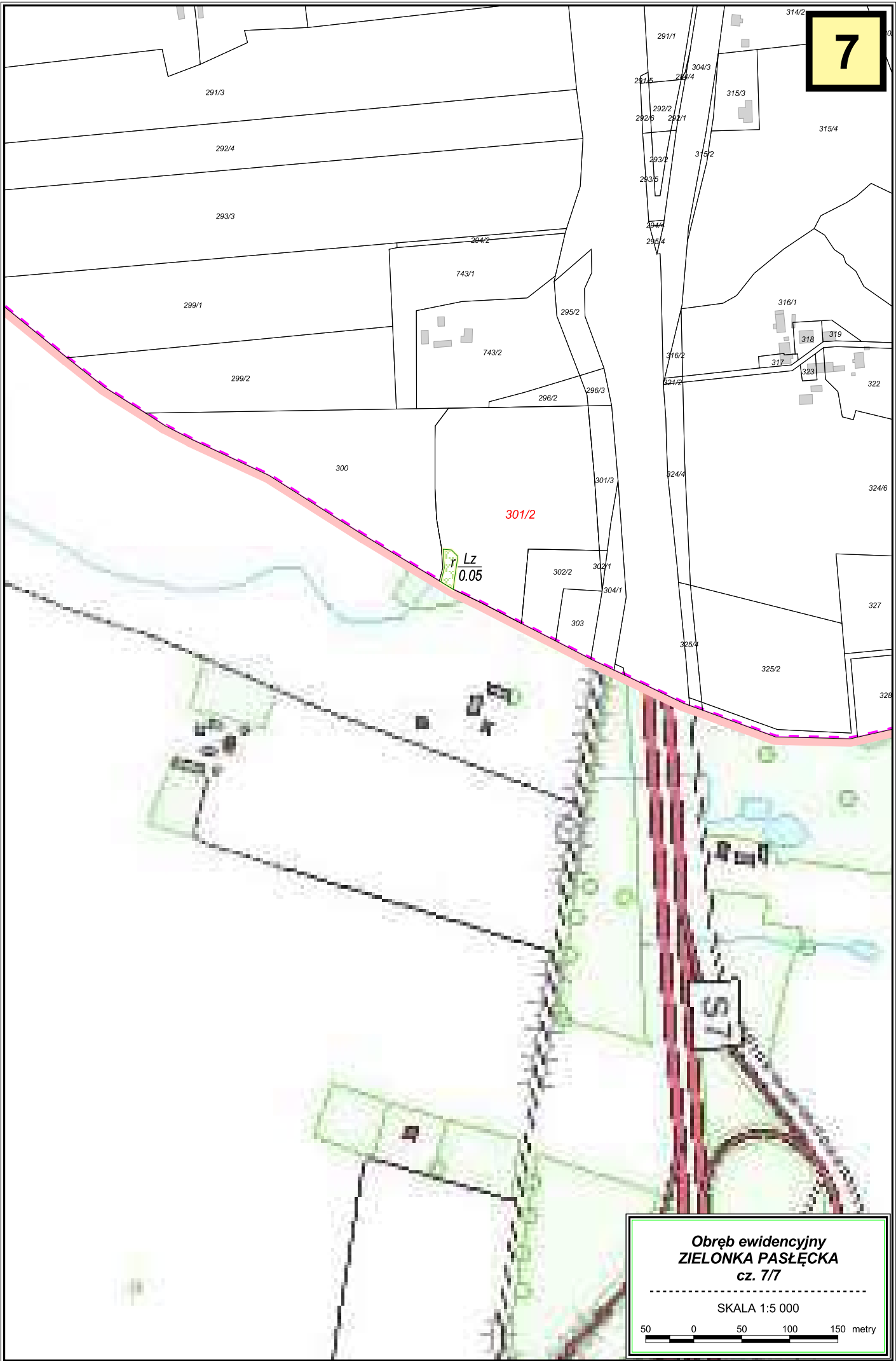
50 0 50 100 150 metry



Obręb ewidencyjny
ZIELONKA PASŁĘCKA
cz. 6/7

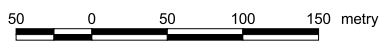
SKALA 1:5 000

50 0 50 100 150 metry



Obręb ewidencyjny
ZIELONKA PASŁĘCKA
cz. 7/7

SKALA 1:5 000



MAPA
GOSPODARCZO-PRZEGLĄDOWA

**Obręb ewidencyjny
ZIELONY GRĄD**

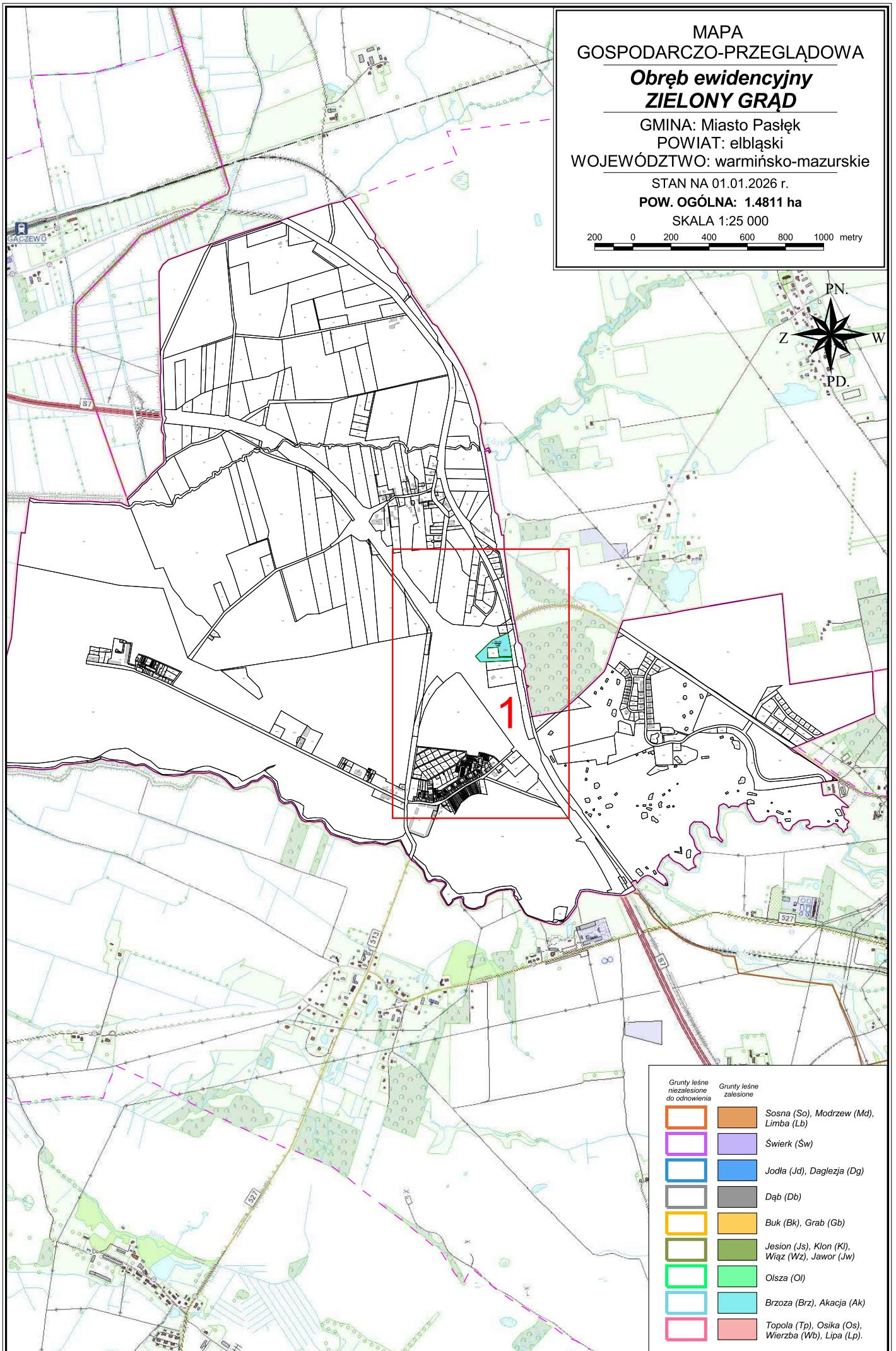
GMINA: Miasto Pastęk
POWIAT: elbląski
WOJEWÓDZTWO: warmińsko-mazurskie

STAN NA 01.01.2026 r.

POW. OGÓLNA: 1.4811 ha

SKALA 1:25 000

200 0 200 400 600 800 1000 metry



Grunty leśne niezależne do odnowienia	Grunty leśne zależne
	Sosna (So), Modrzew (Md), Limba (Lb)
	Świerk (Św)
	Jodła (Jd), Dąglezja (Dg)
	Dąb (Db)
	Buk (Bk), Grab (Gb)
	Jesion (Js), Klon (Kl), Wiąz (Wz), Jawor (Jw)
	Olsza (Ol)
	Brzoza (Brz), Akacja (Ak)
	Topola (Tp), Osika (Os), Wierzba (Wb), Lipa (Lp)



**Obręb ewidencyjny
ZIELONY GRÓD
cz. 1/1**

SKALA 1:5 000

50 0 50 100 150 metry