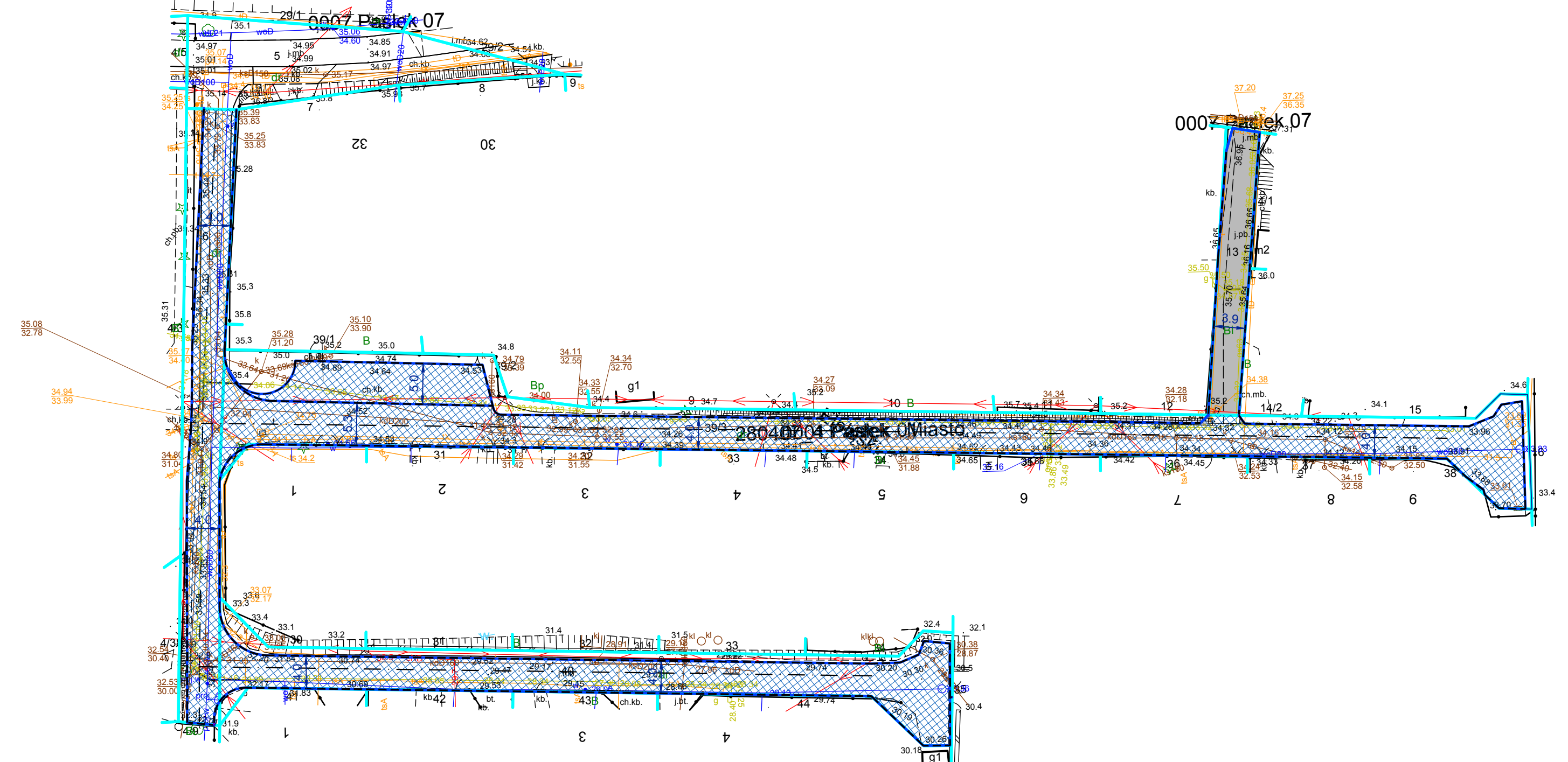












Mapa zasadnicza
 Skala 1:500
 Województwo: Warmińsko-Mazurskie
 Powiat: Elbląski
 Jednostka ewid.: 280407_4 - Pasłek - Miasto
 Obręb: 0001 - Pasłek 01, 0007 - Pasłek 07



- LEGENDA**
 OZNACZENIA SYMBOLI
-  proj. opornik betonowy 12x25
 -  Proj. droga/zatoka nawierzchnia z kostki bet. 8cm
 -  Proj. zjazd, nawierzchnia kostka bet. 8cm

-  istn. kabel elektroenergetyczny
-  istn. kabel teletechniczny
-  istn. kanalizacja sanitarna
-  istn. kanalizacja deszczowa
-  istn. sieć ciepłownicza
-  istn. sieć gazowa
-  istn. sieć wodociągowa

Projekt:		Przebudowa ulic Szkolna i Południowa w Pasłęku	
Tytuł opracowania:		Projekt zagospodarowania terenu	
Data opracowania:	02/2025	Rys. nr:	2_1_PZT
		Skala: 1:500	
Branża:	Zespół projektowy	Imię i nazwisko	nr uprawnień
drogowa	Opracował	M. Piotrowski	
	Projektował	L. MATUSIEWICZ	21/G4/2002
		podpis	