

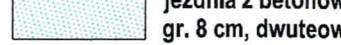
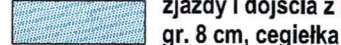


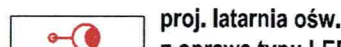




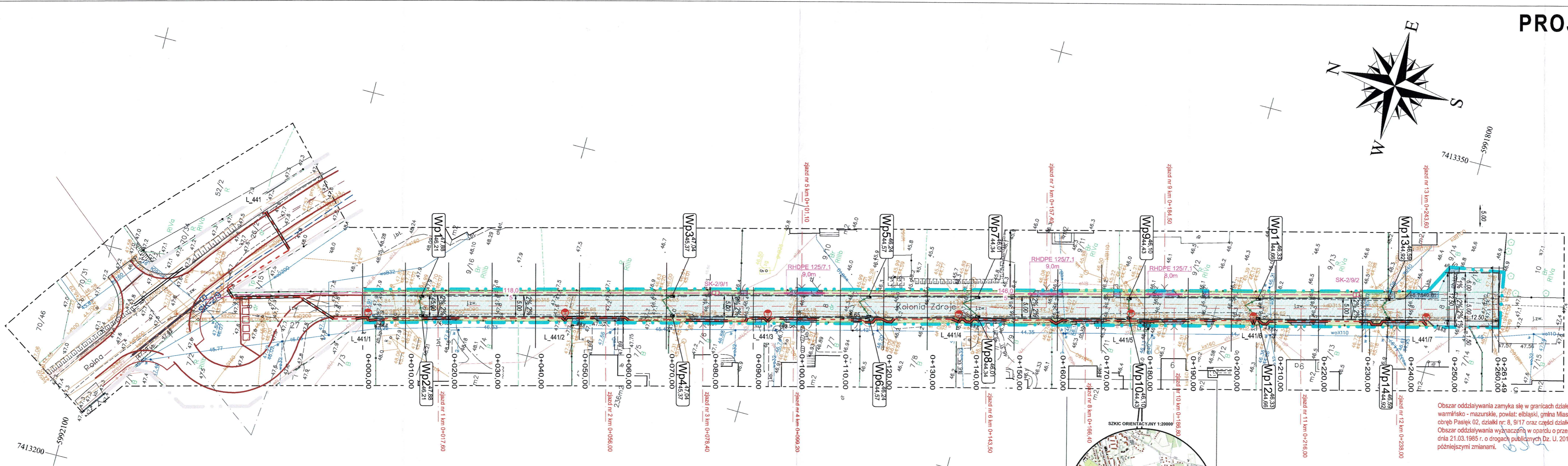

PROJEKT ZAGOSPODAROWANIA TERENU

skala 1:500

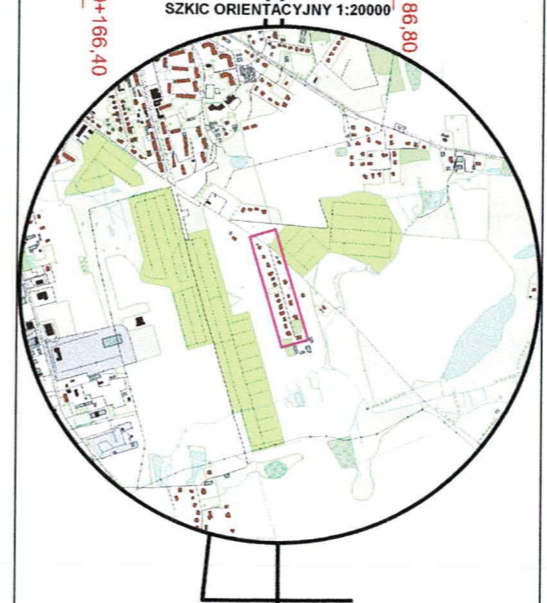
LEGENDA

-  zakres opracowania
-  zakres istniejącej dokumentacji projektowej
-  jezdnia z betonowej kostki brukowej gr. 8 cm, dwuteownik - kolor szary
-  zjazdy i dojeżdża z betonowej kostki brukowej gr. 8 cm, cegielka - kolor grafitowy
-  trawniki - odtworzenie terenów zielonych
-  proj. linia kablowa nn-04 kV
-  proj. latarnia ośw. o wysokości H=8m z oprawą typu LED o mocy 51,5W
-  proj. rura ochronna
-  proj. kanał technologiczny

Poświadczam się za zgodność z oryginałem mapy do celów projektowych.
 Projektant: Michał Danowski, Nr 1091/EL/86
 Nadzorca: Marek Smoliński, Nr 1971/EL/94



Obszar oddziaływania zamyka się w granicach działek Woj. warmińsko - mazurskie, powiat: elbląski, gmina Miasto Pasłęk, obręb Pasłek 02, działki nr: 8, 9/17 oraz części działki 26/2. Obszar oddziaływania wyznaczony w oparciu o przepisy ustawy z dnia 21.03.1985 r. o drogach publicznych Dz. U. 2015 r. poz. 460 z późniejszymi zmianami.



MAPA DO CELÓW PROJEKTOWYCH

Oznaczenie kancelaryjne zgłoszenia pracy geodezyjnej	GN.6640.1.873.2024	Nr ks. rob. 140/2024
Jednostka ewidencyjna	identyfikator: 280407_4 nazwa: Pasłęk	
Obręb ewidencyjny	identyfikator: 280407_4.0002 nazwa: 0002	Pasłęk Kolonia Zdroje
Skala mapy	1:500	
Nazwa układu współrzędnych	prostokątnych płaskich: 20007 układu wysokości: PL-EVRF2007-NH	
Oznaczenie granic obszaru, który był przedmiotem aktualizacji		
Informacje o służebnościach gruntowych zapisanych w KW, mających wpływ na zagospodarowanie gruntów, zlokalizowanych w granicach inwestycji	nie badano	
Data opracowania mapy	09.07.2024 r.	

Przedsiębiorstwo Usług Geodezyjno - Kartograficznych



ul. Bednarska 12 I / A
82-300 Elbląg

Przedstawiciel wykonawcy:
mgr inż. Marek Smoliński nr upr. 15399
Elektronicznie podpisany przez Marek Smoliński
Data: 2024.07.13 10:21:38 +02'00'

Kierownik pracy: mgr inż. Marek Smoliński nr upr. 15399

Arkusz 1 (1)

Poświadczam się, że niniejszy dokument został opracowany w wymiarze pisemnym, którego rezultaty zawiera operat techniczny wpisany do ewidencji materiałów parafianowanego zasobu geodezyjnego i kartograficznego.	
Nazwa organu prowadzącego parafianowany zasób geodezyjny i kartograficzny	STAROSTA ELBLĄSKI
Identyfikator ewidencyjny operatu technicznego	P.2804.2024.958
Data przyjęcia operatu technicznego do zasobu	2024-07-18
Imię i nazwisko i podpis osoby reprezentującej organ	Alicja Tymiec-Gluszyk

OIB OBSŁUGA INWESTYCJI BUDOWLANYCH

mgr inż. Jacek Hejman
82-300 Elbląg ul. Przybyszewskiego 15

Nazwa projektu	PROJEKT ZAGOSPODAROWANIA TERENU Przebudowa drogi gminnej ul. Kolonia Zdroje w Pasłęku wraz z oświetleniem drogowym		
Adres obiektu	powiat elbląski, gmina Miasto Pasłęk, obręb Pasłek 02, działki nr: 8, 9/17, 26/2		
Investor	Gmina Pasłęk, ul. Plac Św. Wojciecha 5, 14-400 Pasłęk	Branża: drogowo-teletechniczna	
Tytuł opracowania	PROJEKT ZAGOSPODAROWANIA TERENU	Data oprac.	09/2024
Zespół projektowy	Imię i nazwisko	numer uprawnień	podpis
Opracował	mgr inż. Jacek Hejman		
Projektowała branża drogową	mgr Inż. Małgorzata Michalik - Danowska	1971/EL/94	
Projektował branża elektryczna	Inż. Paweł Kutny	POM/0179/POE/23	
Projektował branża teletech.	mgr Inż. Arkadiusz Wisniewski	WAM/0149/ZOOT/05	
		Skala:	1:500
		Rys nr:	1